
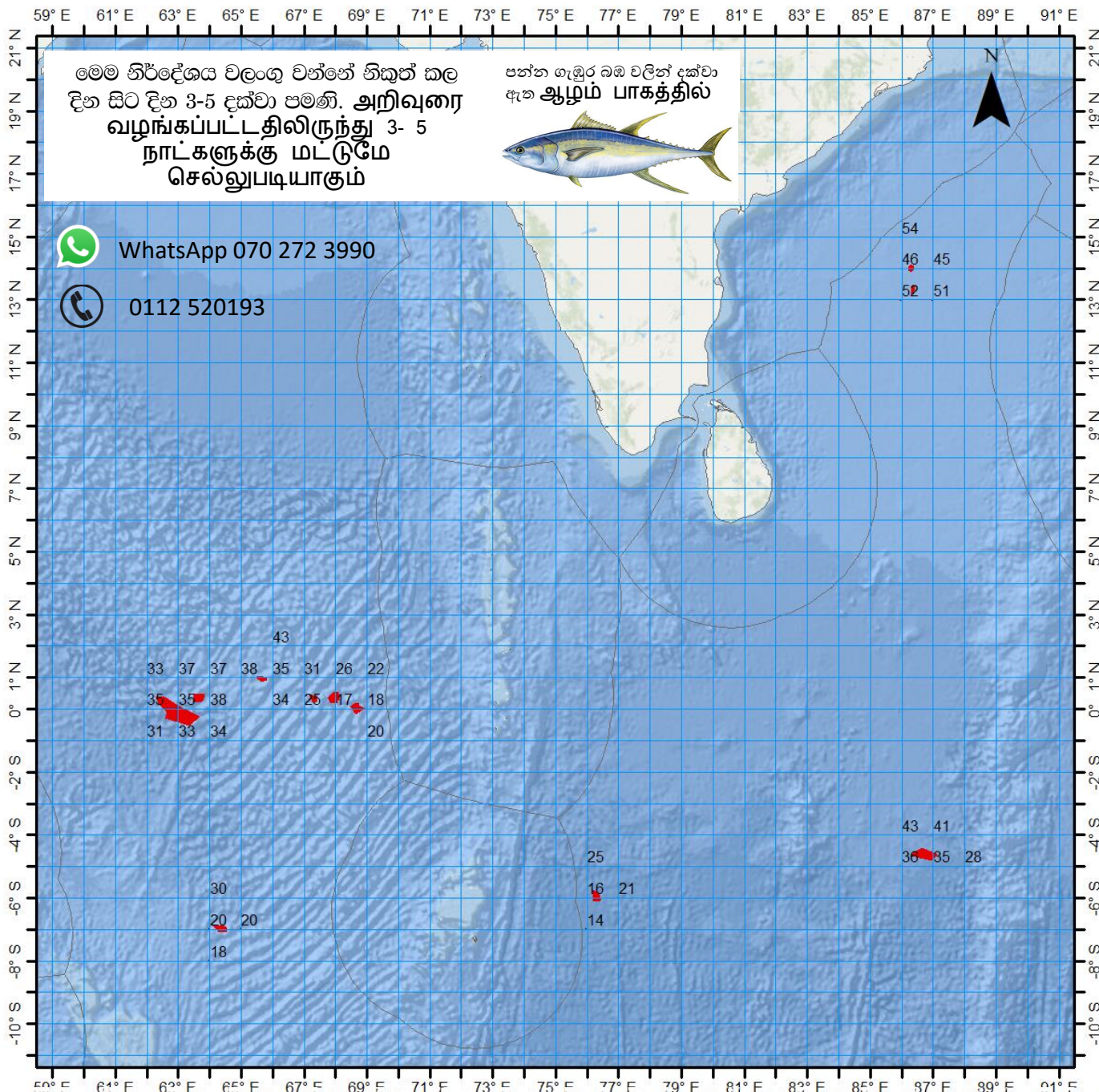


ಲನ್ದಿಕಾ ಢನೇನ ಡನ ಪಢನೂ ಲ್ಲ  
ಝನಾ ಡನೇನುಡ ಲೆಢಿ ಪುರೂಕನನ ಷೇಲಾಲ  
ಆಝ್ ಕಢಲ್ ಢೆನೇನಿಢಿತ್ ತಲಾಂಗಱುಕ್ಕಾಢ ಂತಿರ್ವು ಕೂಱಲ್

---



ಛಾನಿಕ ಛಲಛ ಷಢಿಛನೇ ಛರೂಷೇಛಱ ಖಾ ಷಂವರೇಢನ ತಿಢುಷೇತಾಢನಢಢಢ  
ಕಢಲ್ಛಾರ್ ಕಢಲ್ ಅಱಿವಿಢಲ ತೇಛಿಢ ನೆಱುವಢಢಢ ತೇಛಿಢ ನೇರವಲ ಆಱರಾಢುಛಛಿ ಅಢಿವಿಱುತ್ತಿ ಢುಕಾಢಢಢ



வனுடீன யாறா சடீலா மஃனீ குவீசென  
 சூடீல தீலீலெ டீரரீகலநய  
 ஆழ் கடல் மீன்பிடீத் தளங்களுக்கான எதிரீவு  
 கூறல்

நீகனீகல டீனய பிரசுரீக்கப்பட்ட திகதி :  
**2023-04-06**

டீலுல நெட்டாங்கு		டீனீலுல அகலாங்கு		குடீர ஆழம்
டீலக பாகை	தீநீநீ கலை	டீலக பாகை	தீநீநீ கலை	வல பாகம்
86	18 E	14	0 N	46
86	21 E	13	19 N	52
68	41 E	0	2 N	18
67	57 E	0	21 N	17
67	19 E	0	20 N	25
63	38 E	0	20 N	38
65	40 E	0	57 N	35
64	22 E	-6	58 S	20
76	18 E	-5	57 S	16
86	44 E	-4	37 S	35
62	57 E	0	6 S	35

**බහු දින යාත්‍රා සඳහා කාලගුණ අනාවැකිය**  
**උතුරු අක්ෂාංශ 20 ත් දකුණු අක්ෂාංශ 10 ත් සහ නැගෙනහිර දේශාංශ 60 ත් 100 ත් අතර මුහුදු ප්‍රදේශය සඳහා**  
**(2023 අප්‍රේල් මස 06 දින පෙ.ව. 07.00 ට, ඉදිරි පැය 24 සඳහා නිකුත් කරන ලදී.)**

**දිවයින වටා වන මුහුදු ප්‍රදේශ**

**වැසි තත්ත්වය:**

පුත්තලම සිට කොළඹ, ගාල්ල සහ මාතර හරහා හම්බන්තොට දක්වා වෙරළට ඔබ්බෙන් වන මුහුදු ප්‍රදේශවල තැනින් තැන රාත්‍රී කාලයේදී වැසි හෝ ගිගුරුම් සහිත වැසි ඇති වේ.

**සුළඟ:**

සුළං ගිණිකොන සිට නිරිත දක්වා වන දිශාවලින් හමා එන අතර සුළගේ වේගය පැ.කි.මී. (20-30) පමණ වේ.

**මුහුදේ ස්වභාවය:**

දිවයින වටා වන මුහුදු ප්‍රදේශ සාමාන්‍ය ස්වභාවයේ පවතී.

**බෙංගාල බොක්ක මුහුදු ප්‍රදේශය**

**කාලගුණික තත්ත්වය:**

EQ - 10N, 90E-100E : තැනින් තැන වැසි හෝ ගිගුරුම් සහිත වැසි.  
සෙසු මුහුදු ප්‍රදේශ : ස්ථාන ස්වල්පයක වැසි හෝ ගිගුරුම් සහිත වැසි.

**සුළං තත්ත්වය:**

08N - 20N, 80E-100E : දක්ෂිණාවර්තව භ්‍රමණය වේ / පැ.කි.මී. (20-30); විටින් විට පැ.කි.මී. 40 දක්වා  
සෙසු මුහුදු ප්‍රදේශ : නිරිත දිශාවේ සිට බස්නාහිර දක්වා / පැ.කි.මී. (20-30).

**මුහුදේ ස්වභාවය:**

08N- 20N, 80E-100E : මද වශයෙන් රළු, විටින් විට තරමක් රළු  
සෙසු මුහුදු ප්‍රදේශ : සාමාන්‍යය ස්වභාවයේ පවතී.

**අරාබි මුහුද**

**කාලගුණික තත්ත්වය:**

05N - 10N, 75E-80E : තැනින් තැන වැසි හෝ ගිගුරුම් සහිත වැසි.  
සෙසු මුහුදු ප්‍රදේශ : ප්‍රධාන වශයෙන් වැසි රහිත.

**සුළං තත්ත්වය:**

EQ- 15N, 60E-75E : ඊසාන සිට උතුර දක්වා / පැ.කි.මී. (20-30).  
සෙසු මුහුදු ප්‍රදේශ : වයඹ හෝ නිශ්චිත දිශාවකින් තොරව / පැ.කි.මී. (15-20).

**මුහුදේ ස්වභාවය**

EQN - 15N, 60E-75E : මද වශයෙන් රළු.  
සෙසු මුහුදු ප්‍රදේශ : සාමාන්‍යය ස්වභාවයේ පවතී.

**දකුණු ඉන්දියානු සාගරය**

**කාලගුණික තත්ත්වය:**

EQ-04S, 60E-75E : බොහෝ ස්ථානවල වැසි හෝ ගිගුරුම් සහිත වැසි.  
සෙසු මුහුදු ප්‍රදේශ : තැනින් තැන වැසි හෝ ගිගුරුම් සහිත වැසි.


**සුළං තත්ත්වය:**

EQ-07S, 60E-100E : නිරිත සිට බස්නාහිර දෙසින් / පැ.කි.මී. (20-30); විටින් විට පැ.කි.මී. 40 දක්වා  
සෙසු මුහුදු ප්‍රදේශ : ගිනිකොණ දිශාවෙන් සිට නැගෙනහිර දක්වා හෝ නිශ්චිත දිශාවකින් තොරව /පැ.කි.මී. (20-30).

**මුහුදේ ස්වභාවය:**

EQ-07S, 60E-100E : මද වශයෙන් රළු, විටින් විට තරමක් රළු  
සෙසු මුහුදු ප්‍රදේශ : සාමාන්‍යය ස්වභාවයේ සිට මද වශයෙන් රළු.

**\*\*ගිගුරුම් සහිත වැසි ඇති වන විට තද සුළං සමඟ එම මුහුදු ප්‍රදේශ තාවකාලිකව ඉතා රළු විය හැක.**



කාලගුණ විද්‍යාඥ

කාලගුණ විද්‍යා දෙපාර්තමේන්තුව