
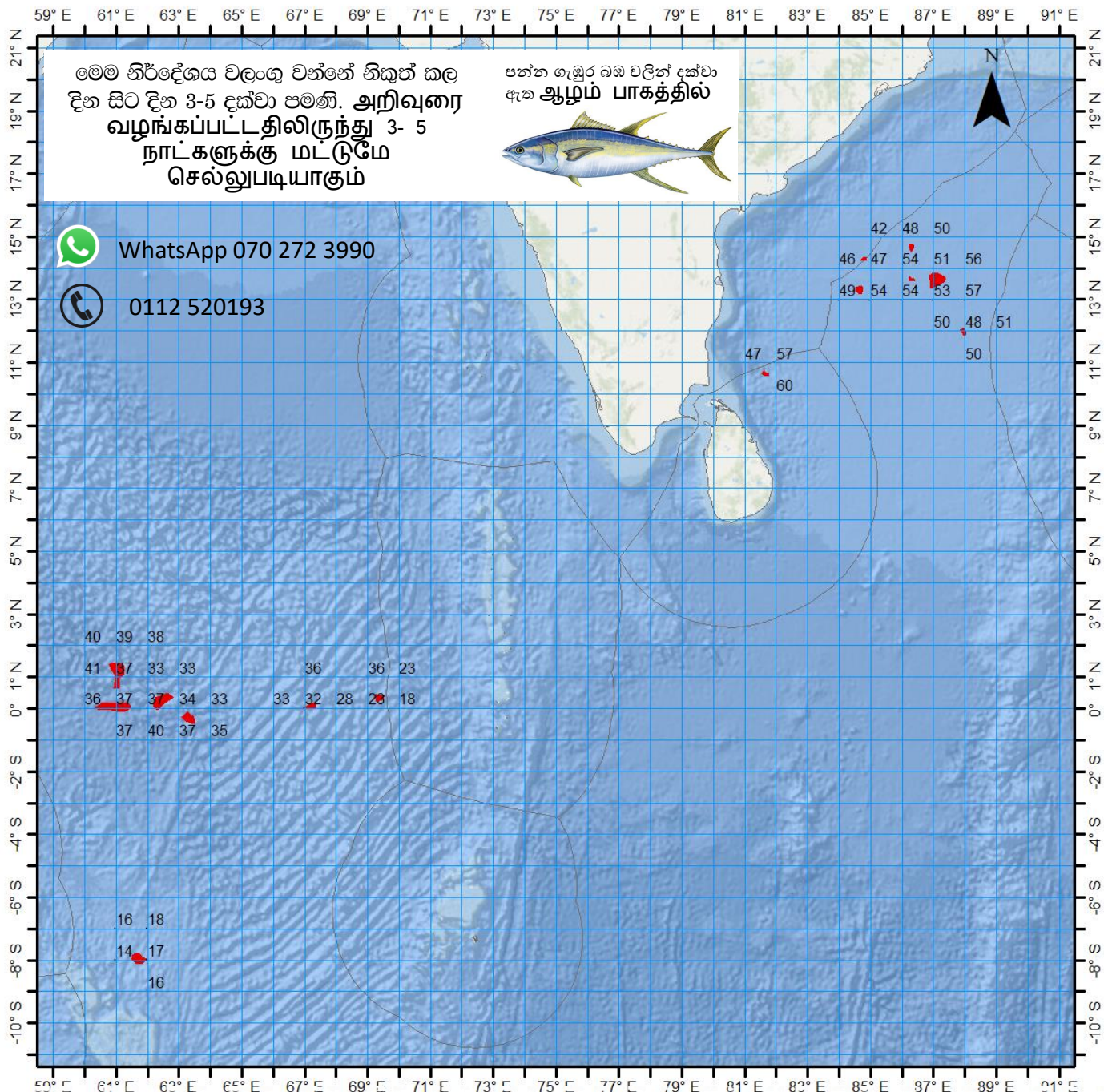


ಲನ್ದಿಕಾ ಢನೇನ ಡನ ಪಢನೂ ಲ್ಲ
ಝನಾ ಡನೇನುಡ ನೆಡಿ ಪುರೂಕನನ ಷೆಲಾಲ
ಆಝ್ ಕಢಲ್ ಢೆನುಪಿಢಿತ್ ತಲಾಂಗೂಕಕಾನ ಂತೀರ್ವು ಕೂಢಲ್



ಛಾನಿಕ ಪಲಷ ಷಢಿಪನೇ ಪರೂಷಣ ಡಾ ಷಂವರಢನ ನಿಯೂಷೆನಾಡನಡ
ಕಢಲ್ಷಾರ್ ಕಢಲ್ ಅಢಿವಿಯಲ್ ತೇಷಿಯ ಢಿಢುವನಢ್ ತೇಷಿಯ ಢೆರ್ವಲ ಆರಾಯ್ಷಿ ಅಪಿವಿಢುತ್ತಿ ಢುಕಾಢಢ




வனுதீன யாது ஈடலா மஈன் குவசைன
 பூதேல சீலீவெ பூரேகல்பனய
 ஆழ் கடல் மீன்பிடித் தளங்களுக்கான எதிர்பு
 கூறல்

சினுக்கல டீனய பிரசுரிக்கப்பட்ட திகதி:
2023-04-12

தேலாஂல நெட்டாங்கு		ஈக்கலாஂல அகலாங்கு			குயூர ஆழம்
ஈஂலக பாகை	மீசினீநு கலை	ஈஂலக பாகை	மீசினீநு கலை	வல பாகம்	
86	18 E	14	39 N		48
84	49 E	14	17 N		47
84	39 E	13	18 N		54
87	6 E	13	37 N		51
86	19 E	13	39 N		54
87	58 E	11	58 N		48
81	39 E	10	39 N		57
61	3 E	1	7 N		37
69	22 E	0	20 N		23
67	14 E	0	3 N		32
62	27 E	0	14 N		37
60	55 E	0	2 N		37
61	42 E	-7	57 S		17
63	19 E	0	18 N		34



නිකුත්කල දිනය: 2023-04-12



කරමල් දැල් පන්තිය සිදුකරන
බහුදින යාත්‍රා සඳහා බලයා මසුන්
ගැවසෙන ප්‍රදේශ පිළිබඳ
පුරෝකථනය

ஆழ்கடல் செவுள்வலை
மீன்பிடிக்கலங்களுக்கான சூரை
மீன்பிடித்தளங்களை எதிர்வு கூறல்

මෙම සේවාව අප සමඟ ලියාපදිංචි යාත්‍රා
නිමියන්ට සහ ධීවරයින්ට පමණක් සීමා වේ.



tuna.forecast@gmail.com

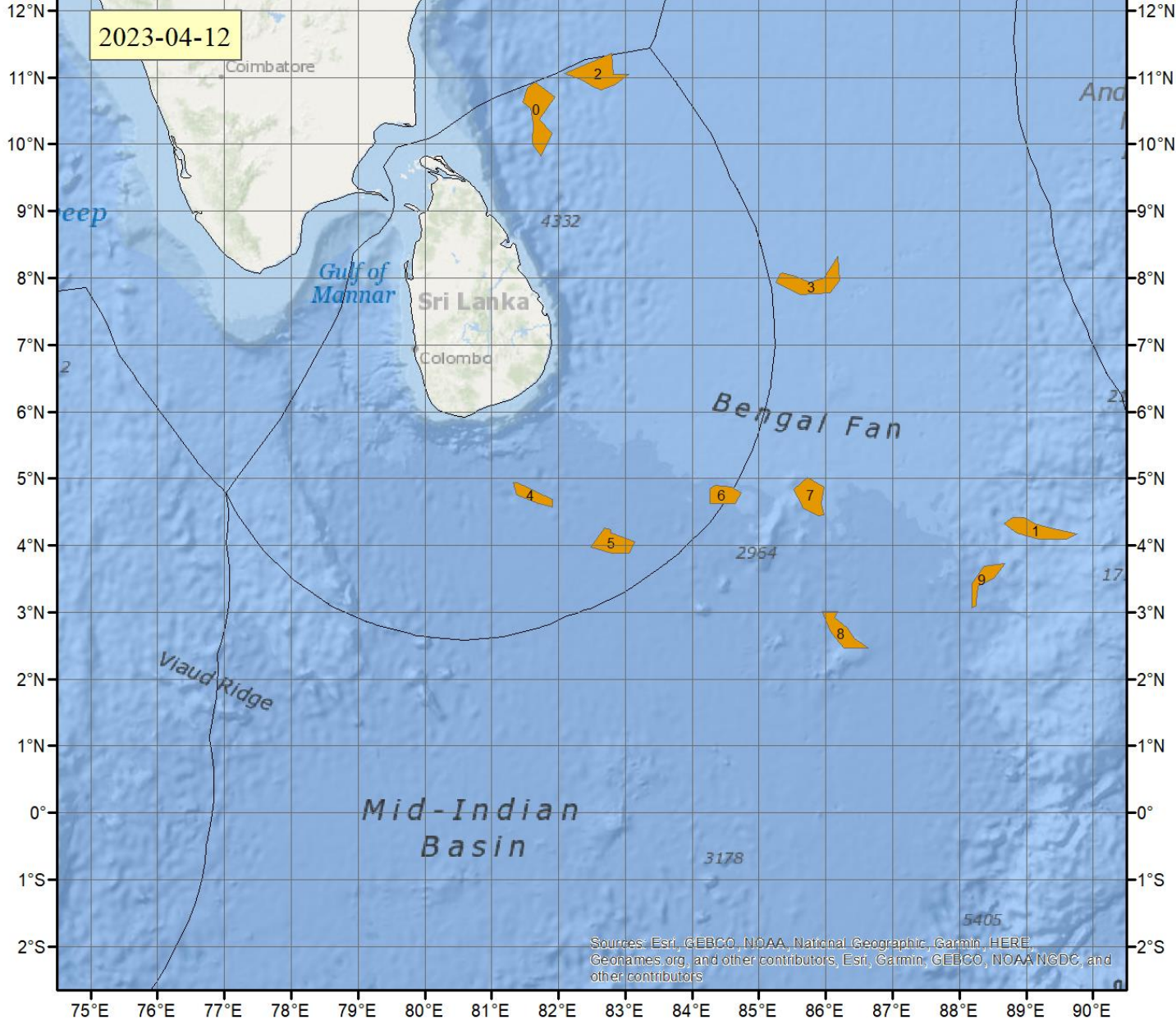


0112 520193



WhatsApp 070 272 3990

75°E 76°E 77°E 78°E 79°E 80°E 81°E 82°E 83°E 84°E 85°E 86°E 87°E 88°E 89°E 90°E



கரமல் டுல் பன்மை ஸ்டீகரன்
 ஹெதெ டாறு ஸ்டீகரன் லெடா
 மஹன் டெவஹெ ஸ்டீகரன்
 ஸ்டீகரன் ஸ்டீகரன்
 ஆழ்கடல் ஸெவ்வலெ
 மீன்பிடிக்கலங்களுக்கான துரை
 மீன்பிடித்தலங்களை எதிரவு
 கூறல்

திகுந்கல தினம் : 2023-04-12

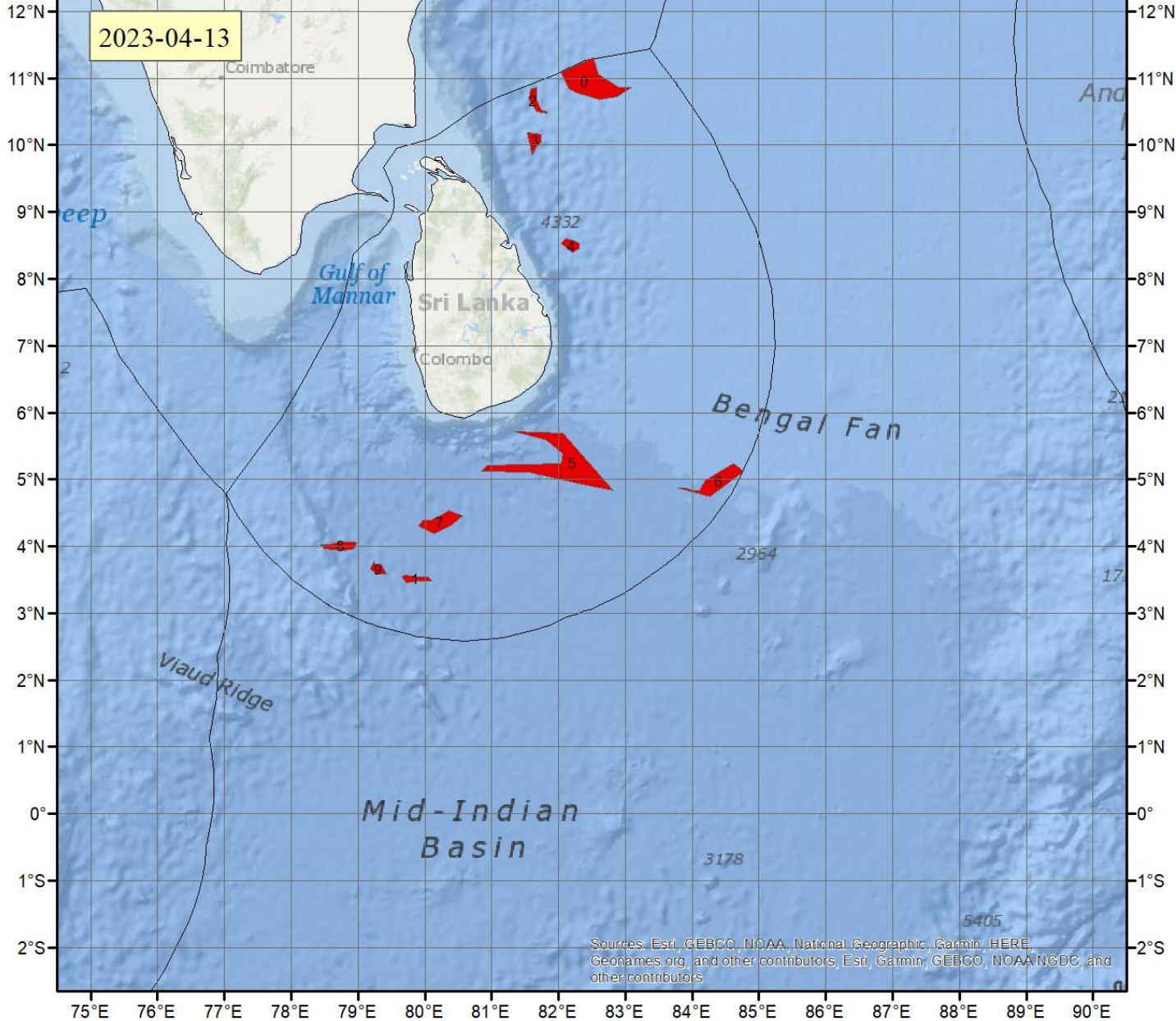
#	டேலா-ஹ நெட்டாங்கு		ஹன்லா-ஹ அகலாங்கு	
	ஹன்லா பா கை	தென்து கலை	ஹன்லா பா கை	தென்து கலை
0	81	42 E	10	26 N
1	89	9 E	4	14 N
2	82	35 E	11	3 N
3	85	47 E	7	56 N
4	81	36 E	4	45 N
5	82	48 E	4	2 N
6	84	28 E	4	45 N
7	85	46 E	4	44 N
8	86	13 E	2	42 N
9	88	21 E	3	29 N

Sources: Esri, GEBCO, NOAA, National Geographic, Garmin, HERE, Geonames.org, and other contributors; Esri, Garmin, GEBCO, NOAA, NGDC, and other contributors

WhatsApp 070 272 3990

0112 520193

75°E 76°E 77°E 78°E 79°E 80°E 81°E 82°E 83°E 84°E 85°E 86°E 87°E 88°E 89°E 90°E



கரமல் டுல் பன்யை ஸீடூகரன்
 ஹஜீன் யாது ஸடா லலய
 மஹன் டுலஹை ஸுடேஹ
 ஸீலீஹ ஸுரேஹபன்யை
 ஆழகடல் ஸெவுள்வலை
 மீன்பிடிக்கலங்களுக்கான சூரை
 மீன்பிடித்தளங்களை எதிரவு
 கூறல்

சிகுன்ஹ டினய : 2023-04-12

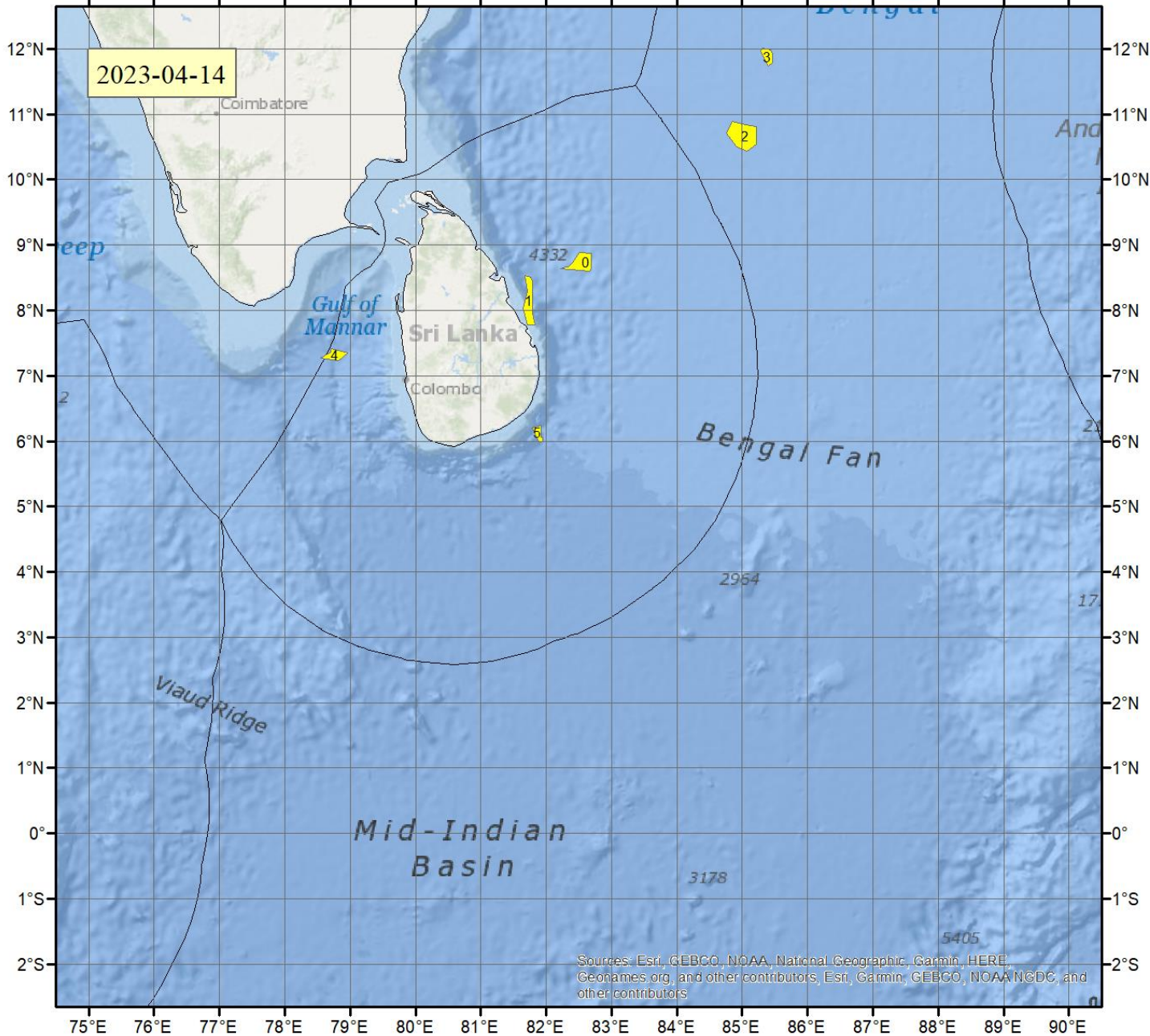
#	டேஹ-ஹ நெட்டாங்கு		ஹன்ஹ-ஹ அகலாங்கு	
	ஹ-ஹ பா கை	ஹிஹ்ஹ கலை	ஹ-ஹ பா கை	ஹிஹ்ஹ கலை
0	82	28 E	10	56 N
1	79	51 E	3	30 N
2	81	39 E	10	39 N
3	81	38 E	10	3 N
4	82	11 E	8	30 N
5	82	0 E	5	14 N
6	84	23 E	4	58 N
7	80	13 E	4	21 N
8	78	44 E	4	0 N
9	79	17 E	3	39 N

Sources: Esri, GEBCO, NOAA, National Geographic, Garmin, HERE, Geonames.org, and other contributors, Esri, Garmin, GEBCO, NOAA, NCEM, and other contributors

WhatsApp 070 272 3990

0112 520193

75°E 76°E 77°E 78°E 79°E 80°E 81°E 82°E 83°E 84°E 85°E 86°E 87°E 88°E 89°E 90°E



කරමේ දැල් පන්තය සිදුකරන
 බහුදින යාත්‍රා සඳහා බලයා
 මසුන් ගැවසෙන ප්‍රදේශ
 පිළිබඳ පුරෝකථනය
 ஆழ்கடல் செவுள்வலை
 மீன்பிடிக்கலங்களுக்கான துரை
 மீன்பிடித்தளங்களை எதிர்பு
 கூறல்

නිකුත්කල දිනය : 2023-04-12

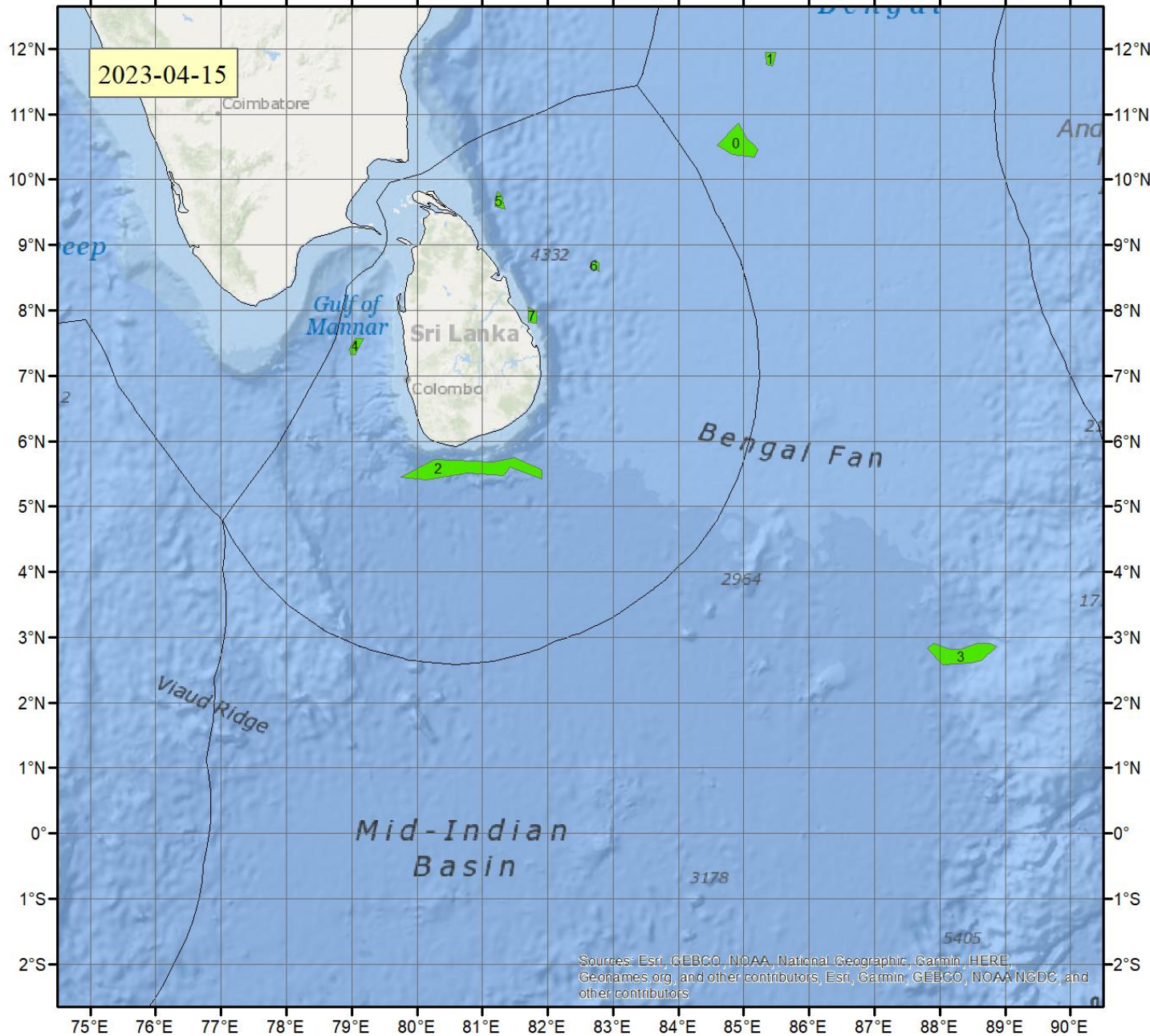
#	දේශාංශ நெட்டாங்கு		අක්ෂාංශ அகலாங்கு	
	අංශක பா கை	මිනිත්තු கலை	අංශක பா கை	මිනිත්තු கலை
0	82	32 E	8	43 N
1	81	44 E	8	7 N
2	85	0 E	10	40 N
3	85	23 E	11	53 N
4	78	45 E	7	18 N
5	81	52 E	6	7 N

Sources: Esri, GEBCO, NOAA, National Geographic, Garmin, HERE, Geonames.org, and other contributors, Esri, Garmin, GEBCO, NOAA NGDC, and other contributors

WhatsApp 070 272 3990

0112 520193

75°E 76°E 77°E 78°E 79°E 80°E 81°E 82°E 83°E 84°E 85°E 86°E 87°E 88°E 89°E 90°E



கரமல் டுல் பந்தய ஸ்டீகரண
 ஹதீன யதா ஸதா லலய
 மஸூன் டலவஸை ப்ரதேஹ
 சீலீஹ ப்ரஹ்ஹய
 ஆழ்கடல் செவுள்வலை
 மீன்பிடிக்கலங்களுக்கான தூரை
 மீன்பிடித்தளங்களை எதிரவு
 கூறல்

திகுந்கல தினய : 2023-04-12

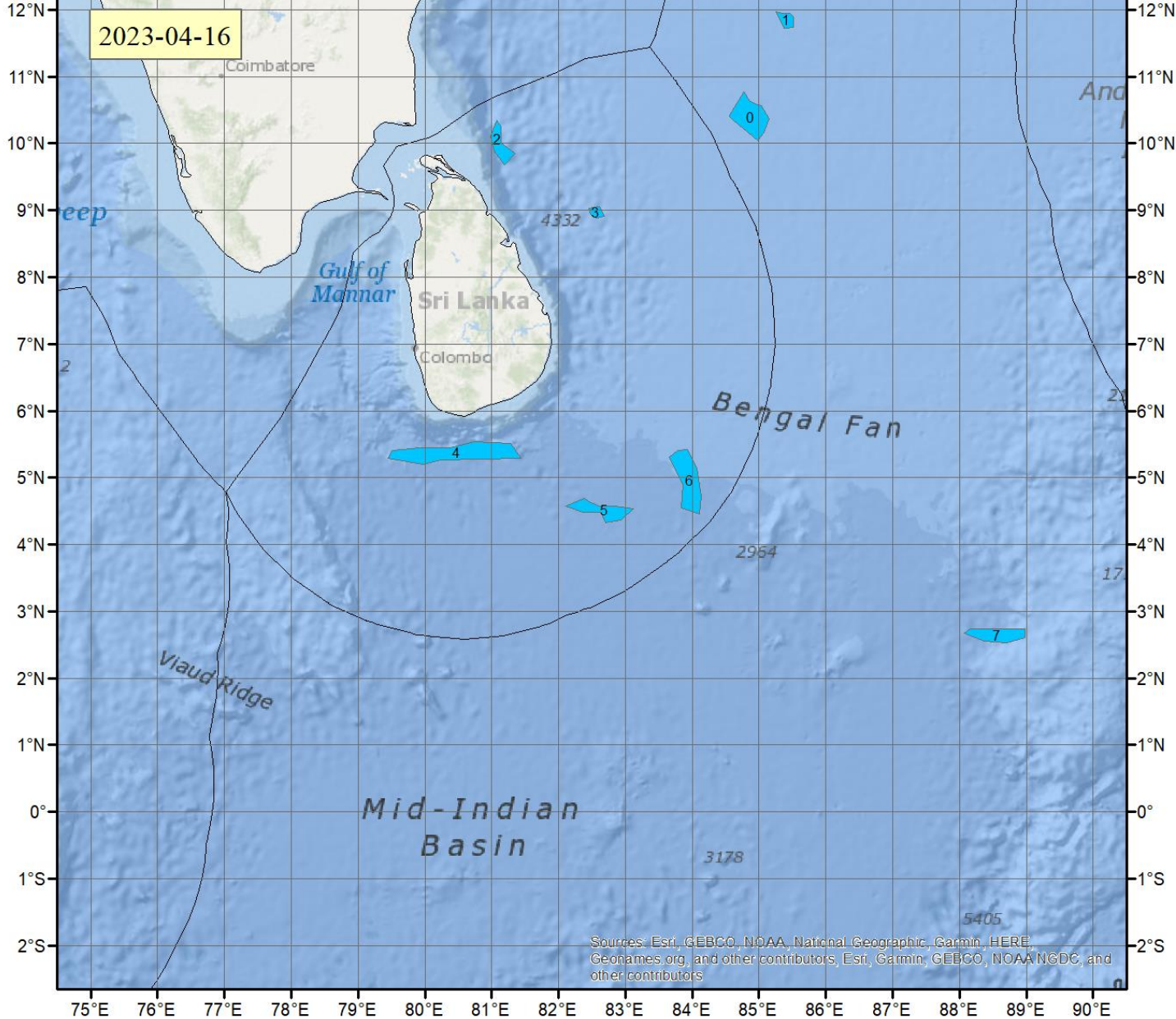
#	தேலா-ஹ நெட்டாங்கு		தந்லா-ஹ அகலாங்கு	
	த-ஹ பா கை	தீநிநு கலை	த-ஹ பா கை	தீநிநு கலை
0	84	54 E	10	33 N
1	85	24 E	11	51 N
2	80	48 E	5	34 N
3	88	19 E	2	44 N
4	79	3 E	7	27 N
5	81	15 E	9	40 N
6	82	43 E	8	41 N
7	81	45 E	7	55 N

Sources: Esri, GEBCO, NOAA, National Geographic, Garmin, HERE, Geonames.org, and other contributors; Esri, Garmin, GEBCO, NOAA NGDC, and other contributors

WhatsApp 070 272 3990

0112 520193

75°E 76°E 77°E 78°E 79°E 80°E 81°E 82°E 83°E 84°E 85°E 86°E 87°E 88°E 89°E 90°E



கரமல் டுல் பந்தய ஃபூகரண
 ஹதீன யதா ஃதா லலய
 மஃதீ ஹலஃன ப்ரதீஹ
 ஃலீஹ ப்ரஃக்பந்தய
 ஆழ்கடல் ஃவலவல
 மீன்பிடிக்கலங்களுக்கான துரை
 மீன்பிடித்தளங்களை எதிரவு
 கூறல்

திகுந்கல தினய : 2023-04-12

#	தீஹ-ஹ நெட்டாங்கு		தீஹ-ஹ அகலாங்கு	
	தீஹ பா கை	தீஹ கலை	தீஹ பா கை	தீஹ கலை
0	84	51 E	10	23 N
1	85	24 E	11	50 N
2	81	7 E	9	58 N
3	82	33 E	8	58 N
4	80	28 E	5	22 N
5	82	38 E	4	30 N
6	83	55 E	4	57 N
7	88	33 E	2	39 N

Sources: Esri, GEBCO, NOAA, National Geographic, Garmin, HERE, Geonames.org, and other contributors, Esri, Garmin, GEBCO, NOAA, NGDC, and other contributors

WhatsApp 070 272 3990

0112 520193

WEATHER FORECAST FOR MULTI-DAY BOATS
For the sea areas in between 20N - 10S and 60E-100E
(Issued at 07.00 a.m. on 12 April 2023, for next 24hours)

Sea areas around the Island

Condition of Rain:

Showers or thunder showers may occur at a few places in the sea areas off the coast extending from Puttalam to Matara via Colombo and Galle during the night.

Winds:

Winds will be easterly or variable in direction and wind speed will be **(20-30) kmph.**

State of Sea:

Sea areas around the island will be slight.

Temporarily strong gusty winds and very rough seas can be expected during thundershowers.

Bay of Bengal.

Weather:

EQ - 05N, 80E-100E : Showers or thundershowers at a few places.

Other sea areas : Mainly fair weather.

Winds:

EQ- 03N, 80E-100E : South-westerly / (10-20) kmph.

10N - 20N, 80E-100E : Clockwise / (10-20) kmph.

Other sea areas : North-easterly / (20-30) kmph.

State of the Sea:

03N- 10N, 80E-100E : Slight to Moderate

Other sea areas : Slight

Arabian Sea

Weather:

02N -08N, 60E-80E : Showers or thundershowers at several places.

Other sea areas : Mainly fair weather.

Winds:

EQ - 10N, 60E-80E : Easterly/ (20-30) kmph.

10N - 20N, 70E-75E : Northerly to North-easterly / (20-30) kmph.

Other sea areas : Easterly to North-easterly / (10-20) kmph.

State of the Sea

EQ - 10N, 60E-80E : Slight to Moderate.

10N - 20N, 70E-75E : Slight to Moderate.

Other sea areas : Slight.

South Indian Ocean:

Weather:

EQ - 10S, 80E-100E : Showers or thundershowers at several places.
Other sea areas : Showers or thundershowers at a few places.


Winds:

EQ-06S, 75E-100E : South-westerly/ (10-20) kmph.
06S-10S, 60E-100E : Easterly to South-easterly/ (20-30) kmph.
Other sea areas : Variable/ (10 - 20) kmph.

State of the Sea:

06S-10S, 60E-100E : Slight to moderate.
Other sea areas : Slight.

****Temporary strong gusty winds and rough seas can be expected during thundershowers.**



Duty-Meteorologist
Department of Meteorology