
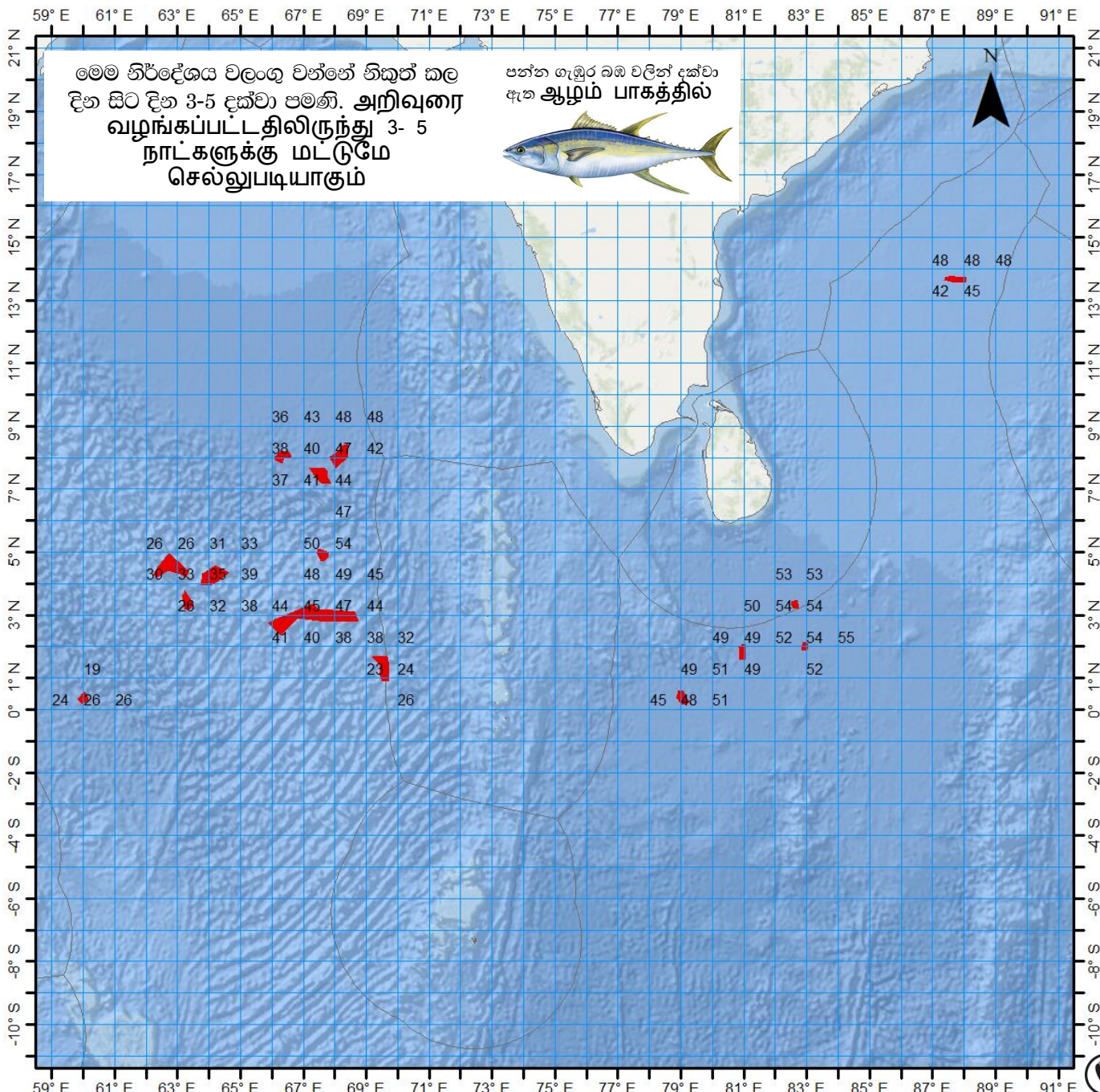


ಲಿನ್ಢಿಕಾ ಢನೇನ ಡನ ಪಢನಢಿ ಲ್ಲ
ಢ್ಲನಾ ಡನೇನಾಡ ನೆಢಿ ಪ್ಲರೂಕನನ ಷೇಲಾಲ
ಆಢ್ಲ ಕಢಲೆ ಢೆನೇನಿಢಿಢೆ ತಲಾಂಕೂಕಕಾನ ಂತೀರಲ ಕೂಢಲೆ



ಛಾನಿಕ ಪಲಷ ಷಢಿಪನೇ ಪರೇಷೇನ ಡಾ ಷಂಲರನನ ನಿಯೇಷೇನಾಡನಾಡ
ಕಢಲೆಛಾರ್ ಕಢಲೆ ಅಢಿಲಿಯಲೆ ತೇಛಿಯ ನೆಢ್ಲನನಢೆ ತೇಛಿಯ ನೆರಲನ ಆರಾಯೆಛೆಛಿ ಅಲಿಲಿರೂಢೆಢಿ ಢುಕಾಢಢಢ



ஂனுஓீன ஃனனா ஃஓனா மஃனீ ஂனஃனை
ஃஓஓீன ஃஓஓீஓஓ ஃஓஓரீஃனை
ஆழம் கஓல் மீன்பிஓீத தளங்கஓஓகான ஂனிர்வு
கூனல்

னினீநீஃன ஓீனை பினசரிஃனப்பட்ட திஃனி :
2023-01-23

ஓீனஃன னெட்டாங்கு			ஓனீனஃன அஃனலாங்கு			ஂஓஓர் ஆழம்
ஓஃனக பாஃனை	மீனீநீனு கலை		ஓஃனக பாஃனை	மீனீநீனு கலை		ஂன பாகம்
87	45	E	13	40	N	48
68	10	E	8	4	N	47
66	20	E	8	2	N	38
67	34	E	7	26	N	44
62	47	E	4	31	N	26
67	37	E	4	55	N	54
64	7	E	4	14	N	35
82	39	E	3	20	N	54
63	18	E	3	26	N	26
67	16	E	2	55	N	45
82	57	E	1	59	N	54
80	58	E	1	49	N	49
69	33	E	1	19	N	24
79	3	E	0	21	N	48
60	0	E	0	21	N	26

☎ 0112 520193

📞 WhatsApp 070 272 3990

බහු දින යාත්‍රා සඳහා කාලගුණ අනාවැකිය
උතුරු අක්ෂාංශ 20 න් දකුණු අක්ෂාංශ 10 න් සහ නැගෙනහිර දේශාංශ 60 න් 100 න් අතර මුහුදු ප්‍රදේශය සඳහා
(2023 ජනවාරි මස 23 දින පෙ.ව. 07.00 ට, ඉදිරි පැය 24 සඳහා නිකුත් කරන ලදී.)

දිවයින වටා වන මුහුදු ප්‍රදේශ

වැසි තත්ත්වය:

හම්බන්තොට සිට මඩකලපුව, ත්‍රිකුණාමලය, සහ මුලතිවු හරහා කන්කසන්තුරය දක්වා වෙරළට ඔබ්බෙන් වන මුහුදු ප්‍රදේශ වල විටින් විට වැසි ඇතිවේ.

සුළඟ:

සුළං ඊසාන දෙසින් හමා එන අතර සුළගේ වේගය පැ.කි.මී. (25-35) පමණ වේ. කොළඹ සිට පුත්තලම, කන්කසන්තුරය, ත්‍රිකුණාමලය, මඩකලපුව සහ හම්බන්තොට හරහා ගාල්ල දක්වා වෙරළට ඔබ්බෙන් වන මුහුදු ප්‍රදේශවල සුළගේ වේගය විටින් විට පැ.කි.මී. (40-45) පමණ වැඩිවිය හැක.

මුහුදේ ස්වභාවය:

කොළඹ සිට පුත්තලම, කන්කසන්තුරය, ත්‍රිකුණාමලය, මඩකලපුව සහ හම්බන්තොට හරහා ගාල්ල දක්වා වෙරළට ඔබ්බෙන් වන මුහුදු ප්‍රදේශ විටින් විට තරමක් රළු වේ. දිවයින වටා වන සෙසු මුහුදු ප්‍රදේශ සාමාන්‍ය ස්වභාවයේ සිට මද වශයෙන් රළු දක්වා විය හැක.

බෙංගාල බොක්ක මුහුදු ප්‍රදේශය

කාලගුණික තත්ත්වය:

EQ-09N, 80E-100E : තැනින් තැන වැසි හෝ ගිගුරුම් සහිත වැසි.
 සෙසු මුහුදු ප්‍රදේශ : ප්‍රධාන වශයෙන් වැසි රහිත.

සුළං තත්ත්වය:

EQ-05N, 90E-100E : වාමාවර්ත/ පැ.කි.මී. (10-20).
 සෙසු මුහුදු ප්‍රදේශ : ඊසාන දෙසින් / පැ.කි.මී. (25-35) ; විටින් විට පැ.කි.මී. (45-55) දක්වා.

මුහුදේ ස්වභාවය:

EQ-05N, 90E-100E : සාමාන්‍ය ස්වභාවය සිට මද වශයෙන් රළු දක්වා.
 සෙසු මුහුදු ප්‍රදේශ : මද වශයෙන් රළු, විටින් විට තරමක් රළු සිට රළු දක්වා.

අරාබි මුහුද

කාලගුණික තත්ත්වය:

EQ -08N, 70E-80E : බොහෝ ස්ථානවල වැසි හෝ ගිගුරුම් සහිත වැසි.
 EQ -10N, 60E-70E : ස්ථාන ස්වල්පයක වැසි හෝ ගිගුරුම් සහිත වැසි.
 සෙසු මුහුදු ප්‍රදේශ : ප්‍රධාන වශයෙන් වැසි රහිත.

සුළං තත්ත්වය:

EQ-10N, 72E-80E : ඊසාන දෙසින් / පැ.කි.මී. (25-35); විටින් විට පැ.කි.මී. (40-50) දක්වා.
 සෙසු මුහුදු ප්‍රදේශ : උතුරු දිශාවේ සිට ඊසාන දක්වා දිශාවලින් / පැ.කි.මී. (20-40).

මුහුදේ ස්වභාවය:

EQ-10N, 72E-80E : මද වශයෙන් රළු, විටින් විට තරමක් රළු සිට රළු දක්වා.
 සෙසු මුහුදු ප්‍රදේශ : සාමාන්‍ය ස්වභාවයේ සිට මද වශයෙන් රළු.

දකුණු ඉන්දියානු සාගරය

කාලගුණික තත්ත්වය:

- EQ-10S, 80E-100E : බොහෝ ස්ථානවල වැසි හෝ ගිගුරුම් සහිත වැසි.
- 05S-10S, 60E-80E : තැනින් තැන වැසි හෝ ගිගුරුම් සහිත වැසි.
- සෙසු මුහුදු ප්‍රදේශ : ස්ථාන ස්වල්පයක වැසි හෝ ගිගුරුම් සහිත වැසි.


සුළං තත්ත්වය:

- EQ -08S, 80E-100E : බස්නාහිර සිට වයඹ දක්වා දිශාවලින් / පැ.කි.මී. (20-30) ; විටින් විට පැ.කි.මී. (40-50) දක්වා.
- EQ -10S, 60E-80E : බස්නාහිර සිට වයඹ දක්වා දිශාවලින් / පැ.කි.මී. (25-35) ; විටින් විට පැ.කි.මී. 40 දක්වා.
- සෙසු මුහුදු ප්‍රදේශ : ගිනිකොණ දෙසින් හෝ නිශ්චිත දිශාවකින් තොරව/ පැ.කි.මී. (20-30).

මුහුදේ ස්වභාවය:

- EQ -08S, 80E-100E : මද වශයෙන් රළු සිට තරමක් රළු, විටින් විට රළු.
- EQ -10S, 60E-80E : මද වශයෙන් රළු, විටින් විට තරමක් රළු.
- සෙසු මුහුදු ප්‍රදේශ : සාමාන්‍ය ස්වභාවය සිට මද වශයෙන් රළු දක්වා.

****ගිගුරුම් සහිත වැසි ඇති වන විට තද සුළං සමඟ එම මුහුදු ප්‍රදේශ තාවකාලිකව ඉතා රළු විය හැක.**



කාලගුණ විද්‍යාඥ
කාලගුණ විද්‍යා දෙපාර්තමේන්තුව