
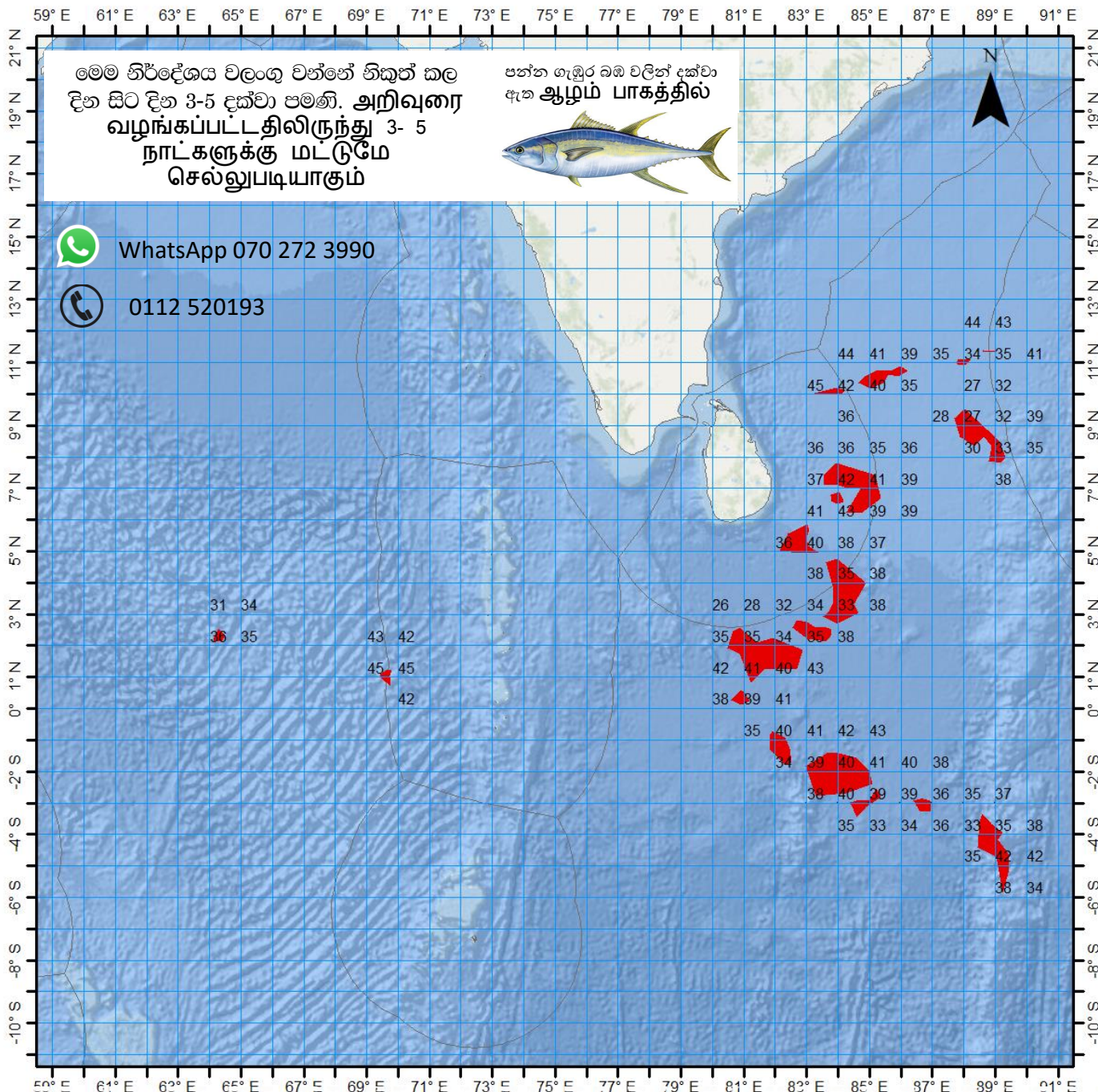


ಲನ್ದಿಕಾ ಢನೇನ ಡನ ಪಢನೂ ಲ್ಲ  
ಝನಾ ಡನೇನುಡ ನೆಢಿ ಪುರೂಕನನ ಷೇಲಾಲ  
ಆಝ್ ಕಢಲ್ ಢೆನುಪಿಢಿತ್ ತಲಾಂಗೂಕಕಾನ ಂತೀರ್ವು ಕೂಢಲ್

---



ಛಾನಿಕ ಛಲಛ ಷಢಿಛನೇ ಛರೂಷೇಛಣ ಖಾ ಷುಲರೂಢನ ತಿಢುಷೇತಾನುಡನುಡ  
ಕಢಲ್ಛಾರ್ ಕಢಲ್ ಅಢಿವಿಡುಲ ತೇಛಿಡು ನೆಢುಲನಢಢ್ ತೇಛಿಡು ನೆರೂಲಾ ಆರಾಡುಛಛಿ ಅಢಿವಿರೂಢ್ತಿ ಢುಕಾಢಢಢ



வஜூரீன டாஜா டடஜா மஃஜன் டுலிஃஜன  
 ஃரடேஜ ஃலீரீடீ ஃரூரூர்ஃபன்ய  
 ஆழ் கடல் மீன்பிடித் தளங்களுக்கான டதிரீவு  
 கூறல்

தினுவ் கல டீனய பிரகரிக்கப்பட்ட திகதி :  
**2023-05-26**

டேஜா-ஜ நெட்டாங்கு	டேஜா-ஜ அகலாங்கு	டுஜூர் ஆழம்
87	59 E	11 0 N 34
88	49 E	11 21 N 35
83	47 E	10 4 N 42
85	21 E	10 32 N 41
88	28 E	8 41 N 27
84	32 E	7 4 N 41
83	58 E	6 41 N 42
82	43 E	5 17 N 40
84	10 E	3 43 N 35
64	19 E	2 17 N 36
83	12 E	2 27 N 35
69	38 E	1 1 N 45
81	38 E	1 44 N 34
80	54 E	0 19 N 39
88	58 E	-4 24 S 35
84	50 E	-3 1 S 39
86	43 E	-3 4 S 36
83	59 E	-2 5 S 40
82	10 E	-1 15 S 40



**කාලගුණ විද්‍යා දෙපාර්තමේන්තුව**

**வளிமண்டலவியல் திணைக்களம்**

**Department of Meteorology**

TP : 011 2686686

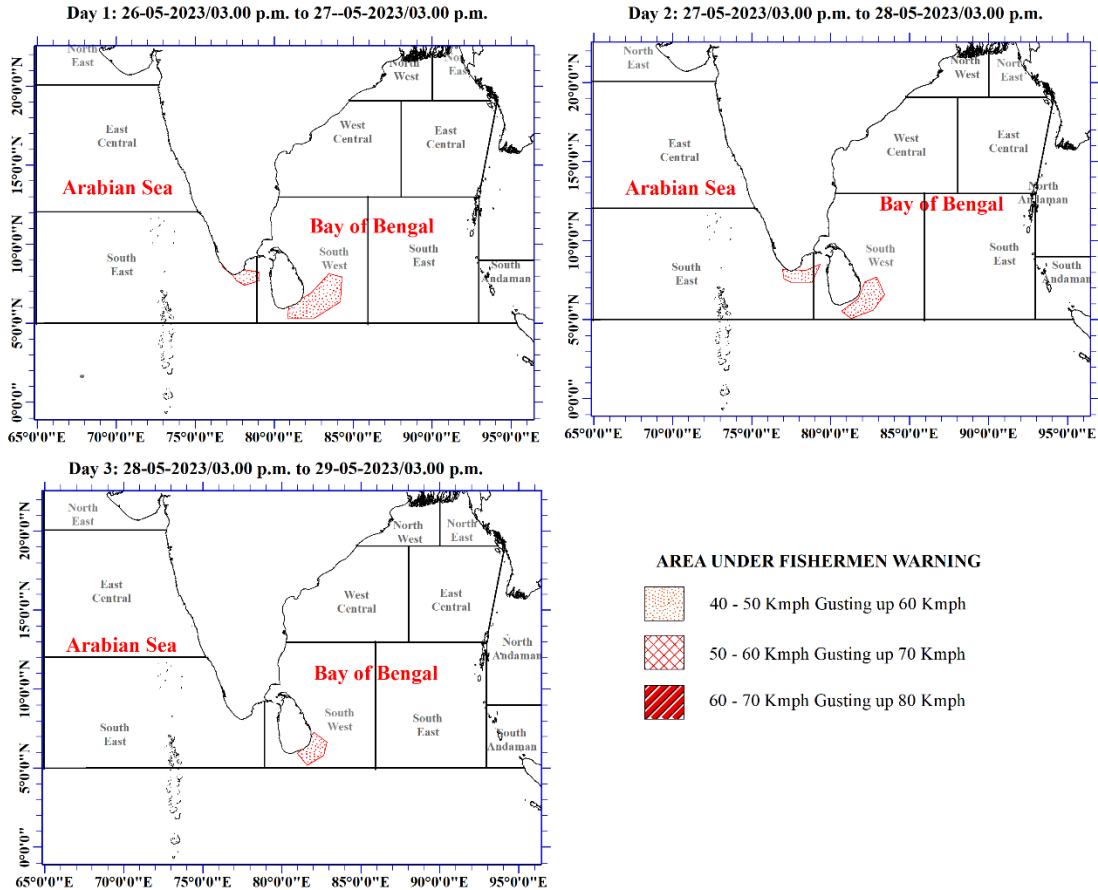
Fax : 011 2691443

E-mail : metnmc@gmail.com

Web : www.meteo.gov.lk

**ධීවර ජනතාව සඳහා තද සුළං සහ රළු මුහුදු පිළිබඳව නිවේදනය**  
**ජාතික කාලගුණ විද්‍යා මධ්‍යස්ථානයේ සමුද්‍රීය කාලගුණ විද්‍යා අංශය විසින්**  
**2023 මැයි මස 26 වන දින ප.ව. 03.00 ට නිකුත් කරන ලදී.**

**බෙංගාල බොක්ක මුහුදු ප්‍රදේශය සහ අරාබි මුහුදු සඳහා**  
**ඉදිරි දින තුන සඳහා අනාවැකිය**



	සුළගේ වේගය පැ.කි.මී. (40-50), විටින් විට පැ.කි.මී. 60 දක්වා. මෙම මුහුදු ප්‍රදේශ විටින් විට රළු වේ.
	මෙම මට්ටමේ අනතුරු ඇඟවීමක් නොමැත.
	මෙම මට්ටමේ අනතුරු ඇඟවීමක් නොමැත.

මුහුදේ ස්වභාවය : නිසල (0-5)පැ.කි.මී ,සුමට (5-15)පැ.කි.මී, සාමාන්‍ය ස්වභාවයෙන් යුතු (16-28)පැ.කි.මී, මද රළු (29-37)පැ.කි.මී, තරමක් රළු (38-46)පැ.කි.මී, රළු (47-55)පැ.කි.මී, ඉතා රළු (56-74)පැ.කි.මී, දළ රළු (75-102)පැ.කි.මී, ඉතා දළ රළු 103 පැ.කි.මී ට වැඩි.