

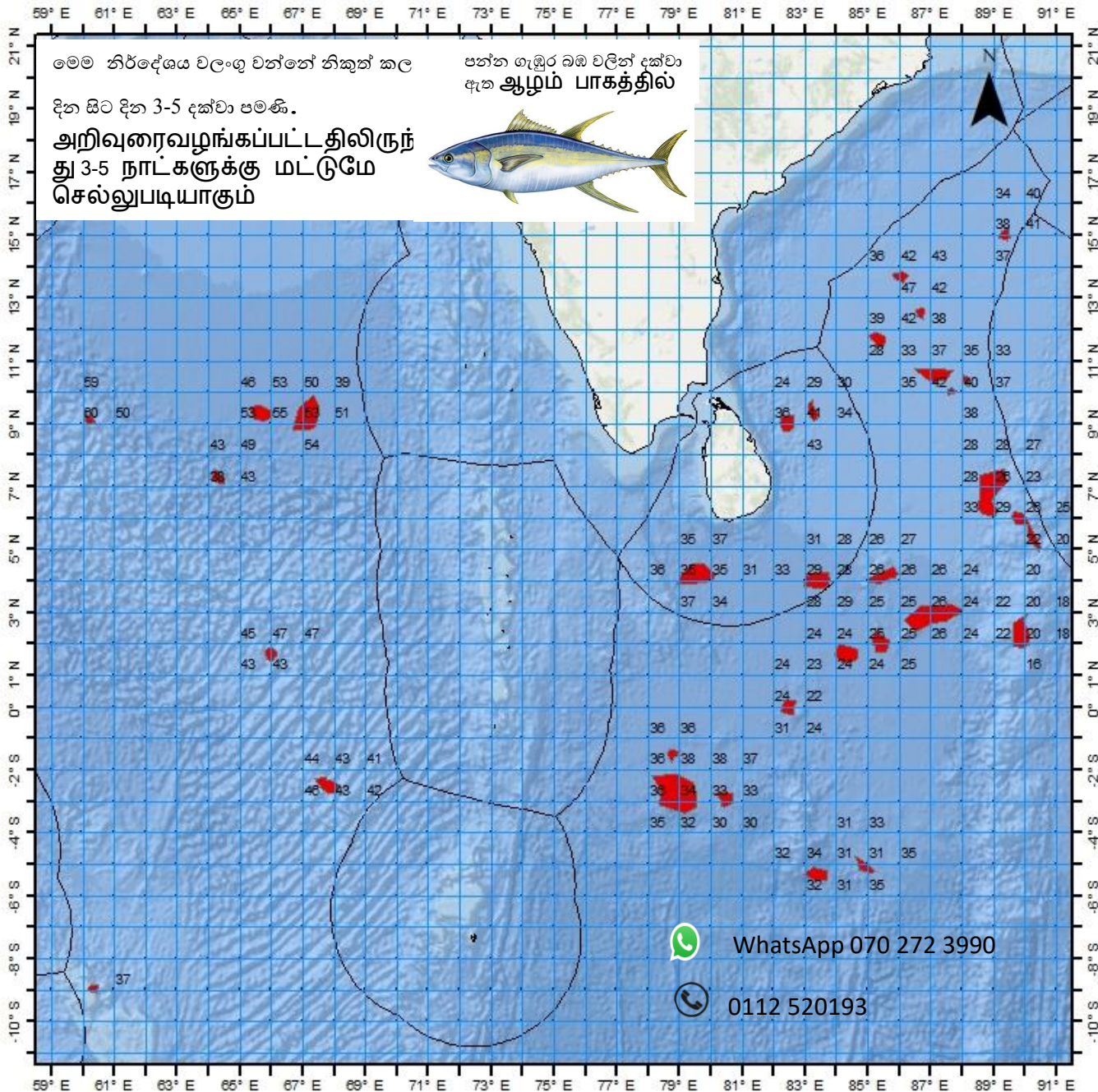


லந்தீகா டீன் மக ப஢ைமீ பூ  
பூனா மன்஑ய஑ வீமீ பூரே஑கநந ஑ீலாவ  
ஆழ் க஢ல் மீன்பி஢ித் தளங்களு஑்கான ஑திர்வு கூறல்

---




஑ானிக ஑ல஑ ஑மீ஑ன் ஑ரே஑ீ஑஑ ஑ா ஑வரீ஢ன தியே஑ீ஑ாயநந஑  
க஢ல்஑ார் க஢ல் அறிவியல் தே஑ிய நிறுவனம் தே஑ிய நீர்வள  
ஆராய்஑஑ி அபிவிருத்தி முகாமை



මෙම නිර්දේශය වලංගු වන්නේ නිකුත් කල  
 අන්ත ගැඹුර බල වලින් දක්වා  
 ඇත **ஆழம் பாகத்தில்**

දින සිට දින 3-5 දක්වා පමණි.  
**அறிவுரைவழங்கப்பட்டதிலிருந்து 3-5 நாட்களுக்கு மட்டுமே செல்லுபடியாகும்**



වහුදින යාත්‍රා සඳහා මසුන් ගැවසෙන ප්‍රදේශ පිළිබඳ  
 පුරෝකථනය  
**ஆழம் கடல் மீன்பிடித் தளங்களுக்கான எதிரவு கூறல்**

නිකුත්කල දිනය පිරසරිකිකப்பட்ட திகதி :

**2023-11-27**

අක්ෂර-ශ අකලාභ්‍රු		දේශ-ශ නෙල්ලාභ්‍රු			ගැඹුර ආඡ්‍රම
අංශක පාකේ	මිනිතු කලේ	අංශක පාකේ	මිනිතු කලේ	බල පාකම	
11	41 N	85	19 E	39	
13	41 N	86	1 E	42	
12	32 N	86	40 E	42	
10	35 N	87	6 E	37	
10	1 N	87	38 E	40	
10	23 N	88	6 E	40	
15	1 N	89	20 E	38	
0	0 N	82	28 E	24	
4	12 N	79	30 E	35	
2	54 N	87	1 E	26	
4	8 N	85	28 E	26	
1	40 N	65	59 E	47	
7	18 N	64	18 E	38	
9	15 N	67	8 E	53	
9	20 N	65	39 E	55	
4	1 N	83	22 E	29	
1	41 N	84	17 E	24	
2	1 N	85	23 E	25	
9	1 N	82	25 E	36	
9	23 N	83	13 E	41	
-2	29 S	67	46 E	43	
-8	57 S	60	19 E	37	
-5	19 S	83	21 E	34	
-2	44 S	78	53 E	34	
-2	55 S	80	26 E	33	
-1	30 S	78	46 E	38	
-5	3 S	84	52 E	31	

**බහු දින යාත්‍රා සඳහා කාලගුණ අනාවැකිය**

**උතුරු අක්ෂාංශ 20 ත් දකුණු අක්ෂාංශ 10 ත් සහ නැගෙනහිර දේශාංශ 60 ත් 100 ත් අතර මුහුදු ප්‍රදේශය සඳහා (2023 නොවැම්බර් මස 27 දින පෙ.ව. 07.00 ට, ඉදිරි පැය 24 සඳහා නිකුත් කරන ලදී.)**

**දිවයින වටා වන මුහුදු ප්‍රදේශ**

**වැසි තත්ත්වය:**

මන්නාරම සිට කන්කසන්තුරය සහ ත්‍රිකුණාමලය හරහා පොතු විල් දක්වා වෙරළට ඔබ්බෙන් වන මුහුදු ප්‍රදේශවල විටින් විට වැසි හෝ ගිගුරුම් සහිත වැසි ඇතිවේ. සෙසු මුහුදු ප්‍රදේශවල, විශේෂයෙන් සවස් කාලයේදී හෝ රාත්‍රී කාලයේදී තැනින් තැන වැසි හෝ ගිගුරුම් සහිත වැසි ඇතිවිය හැක.

**සුළඟ:**

සුළං ඊසාන දෙසින් හමා එයි. හලාවත සිට පුත්තලම, කන්කසන්තුරය හරහා ත්‍රිකුණාමලය දක්වා සහ ගාල්ල සිට මාතර හරහා හම්බන්තොට දක්වා වෙරළට ඔබ්බෙන් වන මුහුදු ප්‍රදේශවල සුළං වේගය පැ.කි.මී.(30-40) පමණ වන අතර සෙසු මුහුදු ප්‍රදේශවල සුළගේ වේගය පැ.කි.මී. (20-30) පමණ වේ.

**මුහුදේ ස්වභාවය:**

හලාවත සිට පුත්තලම, කන්කසන්තුරය හරහා ත්‍රිකුණාමලය දක්වා සහ ගාල්ල සිට මාතර හරහා හම්බන්තොට දක්වා වෙරළට ඔබ්බෙන් වන මුහුදු ප්‍රදේශ මද වශයෙන් රළු වන අතර සෙසු මුහුදු ප්‍රදේශ සාමාන්‍ය ස්වභාවයේ පවතී.

**බෙංගාල බොක්ක මුහුදු ප්‍රදේශය**

දකුණු අන්දමන් මුහුද සහ ඊට යාබද ගිනිකොන දිග බෙංගාල බොක්ක ආශ්‍රිතව අද(නොවැම්බර් 27) දිනයේදී අඩු පීඩන කලාපයක් වර්ධනය වීමේ හැකියාව පවතී. එය බටහිරට බරව වයඹ දෙසට ගමන් කර 2023 නොවැම්බර් 29 වන දින පමණ ගිනිකොන දිග බෙංගාල බොක්ක ආශ්‍රිතව පීඩන අවපාතයක් දක්වා වර්ධනය වීමට ඉඩ ඇත.

කාලගුණ විද්‍යා දෙපාර්තමේන්තුව මගින් මේ සම්බන්ධව නිකුත් කරන ඉදිරි නිවේදන පිළිබඳ සිය අවධානය යොමු කරන ලෙස ධීවර හා නාවික ප්‍රජාවගෙන් ඉල්ලා සිටිනු ලැබේ.

**කාලගුණික තත්ත්වය:**

- 05N- 10N, 90E-100E : බොහෝ ස්ථාන වල වැසි හෝ ගිගුරුම් සහිත වැසි.
- EQ - 03N, 85E-100E : ස්ථාන ස්වල්පයක වැසි හෝ ගිගුරුම් සහිත වැසි.
- 15N- 20N, 80E-100E : ප්‍රධාන වශයෙන් වැසි රහිත.
- සෙසු මුහුදු ප්‍රදේශ : තැනින් තැන වැසි හෝ ගිගුරුම් සහිත වැසි.

**සුළං තත්ත්වය:**

- 05N - 15N, 90E-100E : නැගෙනහිර දෙසින් / පැ.කි.මී. (25-35), විටින් විට පැ.කි.මී. (40-45) දක්වා.
- සෙසු මුහුදු ප්‍රදේශ : ඊසාන සිට නැගෙනහිර දක්වා දිශාවලින් / පැ.කි.මී. (15-25).

**මුහුදේ ස්වභාවය:**

- 05N - 15N, 90E-100E : මද වශයෙන් රළු සිට තරමක් රළු.
- සෙසු මුහුදු ප්‍රදේශ : සාමාන්‍ය ස්වභාවයේ සිට මද වශයෙන් රළු.

**අරාබි මුහුද**

**කාලගුණික තත්ත්වය:**

- 02N- 10N, 60E-70E : බොහෝ ස්ථාන වල වැසි හෝ ගිගුරුම් සහිත වැසි.
- 15N- 20N, 60E-75E : ප්‍රධාන වශයෙන් වැසි රහිත.
- සෙසු මුහුදු ප්‍රදේශ : තැනින් තැන වැසි හෝ ගිගුරුම් සහිත වැසි.

**සුළං තත්ත්වය:**

- EQ-10N, 60E-65E : නිරිත දෙසින් / පැ.කි.මී. (25-35), විටින් විට පැ.කි.මී. (40-45) දක්වා.
- 05N-10N, 70E-80E : ගිනිකොණ දෙසින් / පැ.කි.මී. ((20-30).
- සෙසු මුහුදු ප්‍රදේශ : උතුරු සිට ඊසාන දක්වා දිශාවලින් / පැ.කි.මී. (10-20).

**මුහුදේ ස්වභාවය**

- EQ-10N, 60E-65E : මද වශයෙන් රළු සිට තරමක් රළු.
- 05N-10N, 70E-80E : සාමාන්‍ය ස්වභාවයේ සිට මද වශයෙන් රළු.
- සෙසු මුහුදු ප්‍රදේශ : සාමාන්‍ය ස්වභාවය.

**දකුණු ඉන්දියානු සාගරය**

**කාලගුණික තත්ත්වය:**

- 05S – 10S, 70E-85E : තැනින් තැන වැසි හෝ ගිගුරුම් සහිත වැසි.
- 02S – 05S, 85E-100E : තැනින් තැන වැසි හෝ ගිගුරුම් සහිත වැසි.
- සෙසු මුහුදු ප්‍රදේශ : ස්ථාන ස්වල්පයක වැසි හෝ ගිගුරුම් සහිත වැසි.


**සුළං තත්ත්වය:**

- 05S-10S, 75E-100E : ගිනිකොණ දෙසින් / පැ.කි.මී. (20-30), විටින් විට පැ.කි.මී. 40 දක්වා.
- EQ – 10S, 60E-70E : ගිනිකොණ දෙසින් / පැ.කි.මී. (20-30).
- සෙසු මුහුදු ප්‍රදේශ : නිශ්චිත දිශාවකින් තොරව / පැ.කි.මී. (10-20).

**මුහුදේ ස්වභාවය:**

- 05S-10S, 80E-100E : මද වශයෙන් රළු සිට තරමක් රළු.
- සෙසු මුහුදු ප්‍රදේශ : සාමාන්‍ය ස්වභාවයේ සිට මද වශයෙන් රළු.

**\*\*ගිගුරුම් සහිත වැසි ඇති වන විට තද සුළං සමඟ එම මුහුදු ප්‍රදේශ තාවකාලිකව ඉතා රළු විය හැක.**



කාලගුණ විද්‍යාඥ  
කාලගුණ විද්‍යා දෙපාර්තමේන්තුව