



කාලගුණ විද්‍යා දෙපාර්තමේන්තුව

வளிமண்டலவியல் திணைக்களம்

Department of Meteorology

TP : 011 2686686

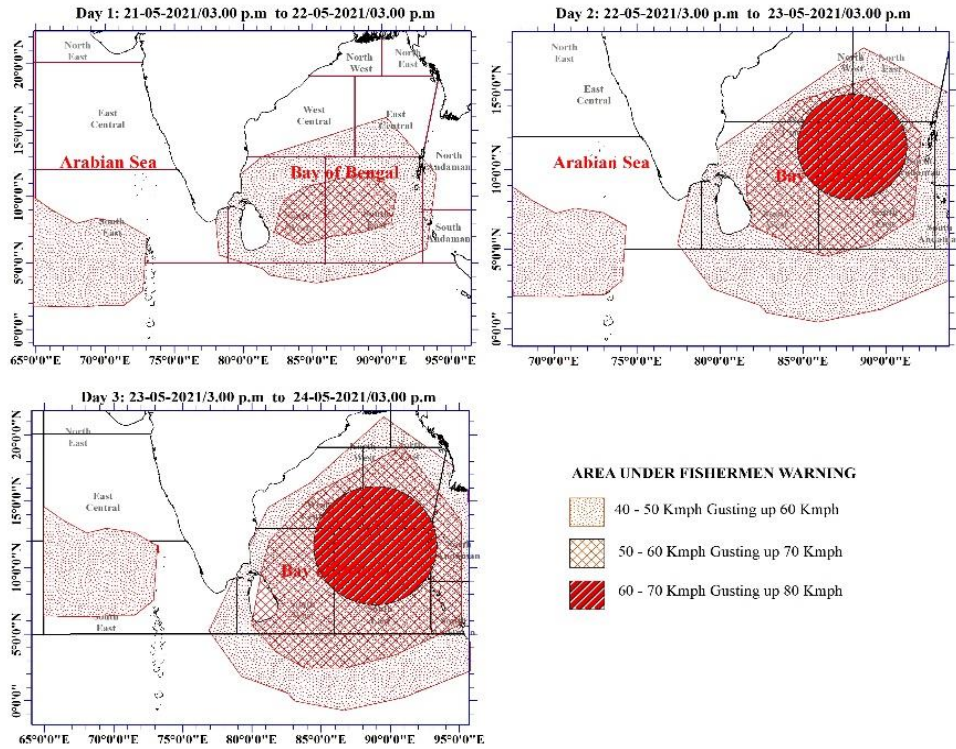
Fax : 011 2691443




E-mail : metnmc@gmail.com

Web : www.meteo.gov.lk

ධීවර ජනතාව සඳහා තද සුළං සහ රළු මුහුදු පිලිබඳව නිවේදනය
ජාතික කාලගුණ විද්‍යා මධ්‍යස්ථානයේ සමුද්‍රීය කාලගුණ විද්‍යා අංශය විසින්
2021 මැයි මස 22 වන දින ප.ව. 03.00 ට නිකුත් කරන ලදී.

බෙංගාල බොක්ක මුහුදු ප්‍රදේශය සහ අරාබි මුහුද සඳහා



	සුළගේ වේගය පැ.කි.මී.(40-50), විටින් විට පැ.කි.මී.60 දක්වා. මෙම මුහුදු ප්‍රදේශ විටින් විට රළු වේ.
	සුළගේ වේගය පැ.කි.මී.(50-60), විටින් විට පැ.කි.මී.70 දක්වා. මෙම මුහුදු ප්‍රදේශ විටින් විට ඉතා රළු වේ. නාවික හා ධීවර ප්‍රජාව මේ පිලිබඳව ඉතා අවධානයෙන් කටයුතු කරන්න
	සුළගේ වේගය පැ.කි.මී.(60-70), විටින් විට පැ.කි.මී.80 දක්වා. මෙම මුහුදු ප්‍රදේශ ඉතා රළු වේ, ධීවර සහ නාවුක කටයුතුවල නොයෙදෙන ලෙස අවවාද කරනු ලැබේ.

වර්ෂාපතනය(මි.මී) : තරමක් තද වැසි: 50 -100, තද වැසි: 100 – 150, ඉතා තද වැසි: 150 හෝ ඊට වැඩි
මුහුදේ ස්වභාවය : නිසල (0-5)පැ.කි.මී, සුමට (5-15)පැ.කි.මී, සාමාන්‍ය ස්වභාවයෙන් යුතු (16-28)පැ.කි.මී, මද රළු (29-37)පැ.කි.මී, තරමක් රළු (38-46)පැ.කි.මී, රළු (47-55)පැ.කි.මී, ඉතා රළු (56-74)පැ.කි.මී, දළ රළු (75-102)පැ.කි.මී, ඉතා දළ රළු 103 පැ.කි.මී ට වැඩි.



කාලගුණ විද්‍යා දෙපාර්තමේන්තුව

வளிமண்டலவியல் திணைக்களம்

Department of Meteorology

TP : 011 2686686

Fax : 011 2691443

E-mail : metnmc@gmail.com

Web : www.meteo.gov.lk

ඉදිරි දින 3 සඳහා කාලගුණ අනාවැකිය

- දැනට ඊසාන දිග බෙංගාල බොක්ක ආශ්‍රිත මුහුදු ප්‍රදේශයේ පවතින අඩු පීඩන තත්ත්වය මැයි 23 වන දින වන විට පීඩන අවපාතයක් දක්වාත් මැයි 24 වන විට සුළි කුණාටුවක් දක්වා වර්ධනය වීමේ වැඩි හැකියාවක් පවතී. මෙම පද්ධතිය වයඹ දිශාවට ගමන් කර මැයි 26 වන දින වනවිට බටහිර බෙංගාල වෙරළ වෙත ගමන් කිරීමට බොහෝ දුරට ඉඩ ඇත.
- එබැවින්, ඉදිරි දින කිහිපයේදී, උතුරු අන්දමන් සහ ඊසාන දිග බෙංගාල බොක්ක ආශ්‍රිත මුහුදු ප්‍රදේශය, නිරිත දිග බෙංගාල බොක්ක ගැඹුරු මුහුදු ප්‍රදේශ වල ගිගුරුම් සහිත වැසි සමග විටින් විට වැඩිවන තද සුළං (පැ.කි.මී. 50-60 සහ විටින් විට පැ.කි.මී. 70-80 දක්වා වන තද ප්‍රහාරාත්මක සුළං) හේතුවෙන් රළු හෝ ඉතා රළු මුහුදු ප්‍රදේශ අපේක්ෂා කළ හැක.
- ඉහත පද්ධතියේ බලපෑම හේතුවෙන්, ඉදිරි දින කිහිපයේදී දිවයින වටා වන ගැඹුරු සහ නොගැඹුරු මුහුදු ප්‍රදේශ වල තද වැසි හෝ ගිගුරුම් සහිත වැසි ඇතිවිය හැකි අතර සුළං වේගය ක්ෂණිකව (පැ.කි.මී. 50-60 දක්වා පමණ) ඉහළ යන බැවින් එම මුහුදු ප්‍රදේශය විටින් විට රළු වේ.

අනුගමනය කල යුතු ක්‍රියාමාර්ග:

- මැයි 22 දින සිට නැවත දැනුම් දෙන තුරු, ඊසාන දිග බෙංගාල බොක්ක ආශ්‍රිත මුහුදු ප්‍රදේශය තුල (08N-20N, 83E-100E) සහ මැයි මස 23 දින සිට නැවත දැනුම් දෙන තුරු, දිවයින වටා වන මුහුදු ප්‍රදේශය තුල ධීවර සහ නාවුක කටයුතුවල නොයෙදෙන ලෙස අවවාද කරනු ලැබේ.
- දැනට මෙම මුහුදු ප්‍රදේශවල ධීවර කටයුතුවල යෙදී සිටින පිරිස හැකි ඉක්මනින් ගොඩබිමට හෝ ආරක්ෂිත ස්ථානයක් වෙත පැමිණෙන ලෙසට දන්වා සිටිනු ලැබේ.
- ධීවර හා නාවුක ප්‍රජාව මේ සම්බන්දයෙන් නිකුත් කරන ඉදිරි නිවේදන පිලිබඳ අවධානයෙන් කටයුතු කරන ලෙස කාරුණිකව ඉල්ලා සිටිනු ලැබේ.

වර්ෂාපතනය(මි.මී) : තරමක් තද වැසි: 50 -100, තද වැසි: 100 – 150, ඉතා තද වැසි: 150 හෝ ඊට වැඩි
මුහුදේ ස්වභාවය : නිසල (0-5)පැ.කි.මී ,සුමට (5-15)පැ.කි.මී, සාමාන්‍ය ස්වභාවයෙන් යුතු (16-28)පැ.කි.මී, මද රළු (29-37)පැ.කි.මී, තරමක් රළු (38-46)පැ.කි.මී, රළු (47-55)පැ.කි.මී, ඉතා රළු (56-74)පැ.කි.මී, දළ රළු (75-102)පැ.කි.මී, ඉතා දළ රළු 103 පැ.කි.මී ට වැඩි.