

චන්ද්‍රිකා දත්ත මත පදනම් වූ
වෘතා මත්ස්‍යය බිම් පුරෝකතන සේවාව

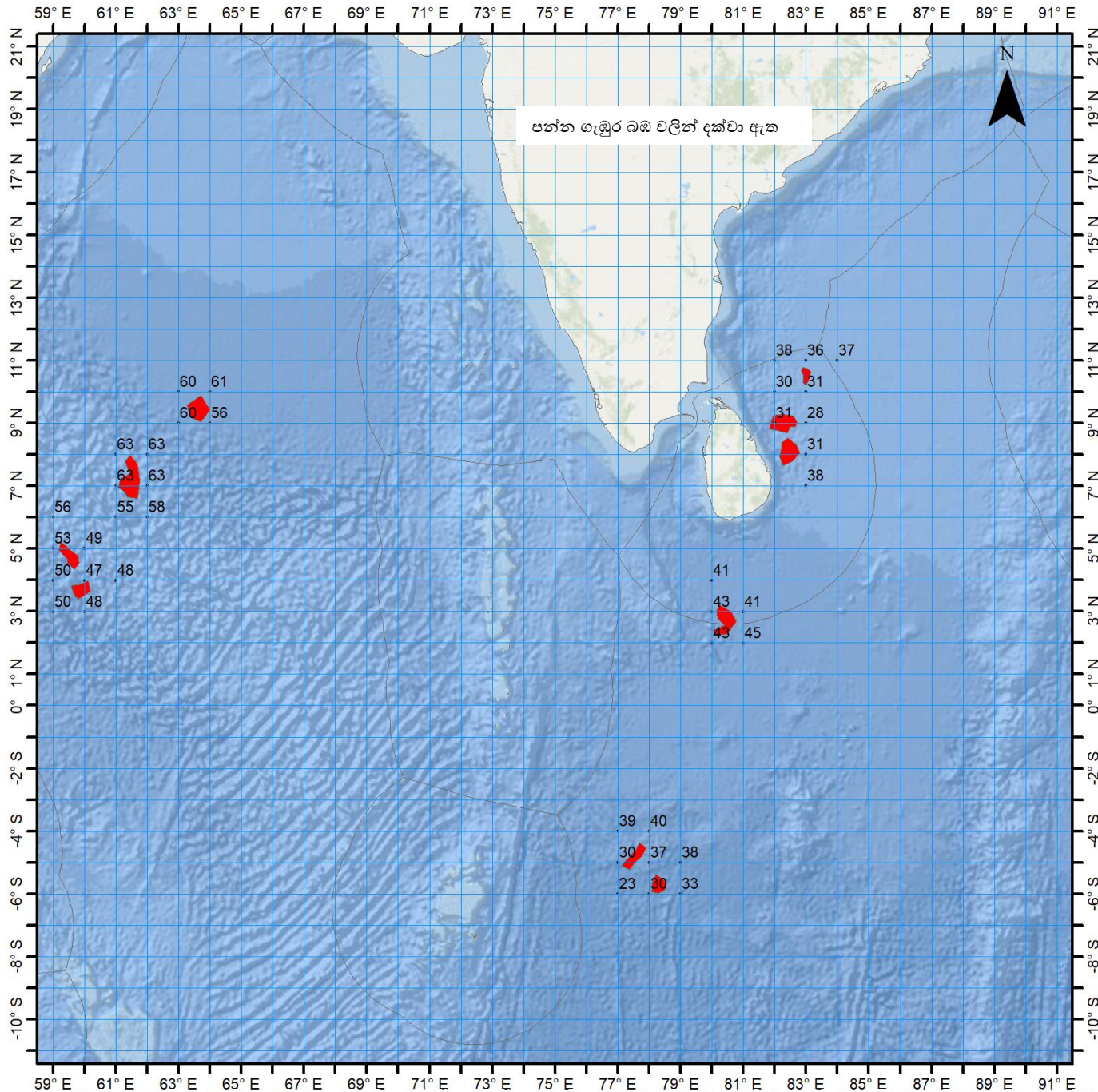


ජාතික ජලජ සම්පත් පර්යේෂණ හා සංවර්ධන
නියෝජිතායතනය



බහුදින යාත්‍රා සඳහා මසුන් ගැවසෙන ප්‍රදේශ පිළිබඳ ප්‍රරෝකතනය

නිකුත්කළ දිනය : 22.09.2021



දේශාංශ		අක්ෂාංශ			පන්ත ගැඹුර
අංශක	මිනිත්තු	අංශක	මිනිත්තු	බඹ	
83	00 E	10	30 N		31
82	15 E	09	00 N		30
82	30 E	08	05 N		31
80	25 E	02	50 N		43
63	40 E	09	30 N		60
61	30 E	07	05 N		63
59	30 E	04	45 N		53
59	50 E	03	45 N		48
77	35 E	-04	45 S		30
77	15 E	-05	40 S		30

මෙම නිර්දේශය වලංගු වන්නේ නිකුත් කළ දින සිට දින 3-5 දක්වා පමණි.

☎ 0112 520193 / 0112 520367

📞 WhatsApp 070 272 3990

බහු දින යාත්‍රා සඳහා කාලගුණ අනාවැකිය
උතුරු අක්ෂාංශ 20 ත් දකුණු අක්ෂාංශ 10 ත් සහ නැගෙනහිර දේශාංශ 60 ත් 100 ත් අතර මුහුදු ප්‍රදේශය සඳහා
(2021 සැප්තැම්බර් මස 22 දින, ඉදිරි දින තුන සඳහා නිකුත් කරන ලදී.)

දිවයින අවට මුහුදු ප්‍රදේශ

පුත්තලම සිට කොළඹ සහ ගාල්ල හරහා හම්බන්තොට දක්වා වන මුහුදු ප්‍රදේශවල තැනින් තැන වැසි හෝ ගිගුරුම් සහිත වැසි ඇතිවේ.

දිවයින වටා වන මුහුදු ප්‍රදේශවල සුළං නිරිත දෙසින් හමා එයි. සුළගේ වේගය පැ.කි.මී. (25-35) පමණ වේ. මාතර සිට හම්බන්තොට හරහා පොතුච්ඡේ දක්වා සහ පුත්තලම සිට මන්නාරම හරහා කන්කසන්තුරය දක්වා වන මුහුදු ප්‍රදේශවල සුළගේ වේගය විටින් විට පැ.කි.මී. (40-50) පමණ දක්වා වැඩි විය හැක.

මාතර සිට හම්බන්තොට හරහා පොතුච්ඡේ දක්වා සහ පුත්තලම සිට මන්නාරම හරහා කන්කසන්තුරය දක්වා වන මුහුදු ප්‍රදේශ විටින් විට තරමක් රළු විය හැක. සෙසු මුහුදු ප්‍රදේශ මද වශයෙන් රළු විය හැක.

බෙංගාල බොක්ක මුහුදු ප්‍රදේශය

කාලගුණික තත්ත්වය:

- 03N-16N, 90E-100E : බොහෝ ප්‍රදේශවල වැසි හෝ ගිගුරුම් සහිත වැසි.
- 06N-20N, 80E-90E : තැනින් තැන වැසි හෝ ගිගුරුම් සහිත වැසි.
- සෙසු මුහුදු ප්‍රදේශ : ස්ථාන ස්වල්පයක වැසි හෝ ගිගුරුම් සහිත වැසි.

සුළං තත්ත්වය :

- 00-10N, 80E-95E : නිරිත දෙසින් / පැ.කි.මී (20-30); විටින් විට පැ.කි.මී (40-50) දක්වා.
- 10N-20N, 80E-100E : නිරිත සිට බස්නාහිර දක්වා දිශාවලින් / පැ.කි.මී (20-30)/ පැ.කි.මී 40 දක්වා.
- සෙසු මුහුදු ප්‍රදේශ : නිශ්චිත දිශාවකින් තොරව / පැ.කි.මී (10-20).

මුහුදේ ස්වභාවය:

- 00-10N, 80E-96E : මද වශයෙන් රළු, විටින් විට තරමක් රළු.
- සෙසු මුහුදු ප්‍රදේශ : සාමාන්‍ය ස්වභාවයේ සිට මද වශයෙන් රළු.

අරාබි මුහුද

කාලගුණික තත්ත්වය:

- 00-05N, 60E-80E : බොහෝ ප්‍රදේශවල වැසි හෝ ගිගුරුම් සහිත වැසි.
- 05N-20N, 70E-80E : තැනින් තැන වැසි හෝ ගිගුරුම් සහිත වැසි.
- සෙසු මුහුදු ප්‍රදේශ : ස්ථාන ස්වල්පයක වැසි හෝ ගිගුරුම් සහිත වැසි.

සුළං තත්ත්වය:

- 10N-20N, 60E-68E : නිරිත සිට බස්නාහිර දක්වා දිශාවලින් / පැ.කි.මී (30-40); විටින් විට පැ.කි.මී 50 දක්වා.
- 00-20N, 68E-80E : වයඹ සිට බස්නාහිර දක්වා දිශාවලින් / පැ.කි.මී (20-30)
- සෙසු මුහුදු ප්‍රදේශ : බස්නාහිර දෙසින් හෝ නිශ්චිත දිශාවකින් තොරව / පැ.කි.මී (10-20).

මුහුදේ ස්වභාවය:

- 10N-20N, 60E-65E : තරමක් රළු, විටින් විට රළු.
- 03N-10N, 74E-80E : මද වශයෙන් රළු., විටින් විට තරමක් රළු
- සෙසු මුහුදු ප්‍රදේශ : සාමාන්‍ය ස්වභාවයේ සිට මද වශයෙන් රළු දක්වා.

දකුණු ඉන්දියානු සාගරය

කාලගුණික තත්ත්වය:

- 00-10S, 80E-95E : බොහෝ ප්‍රදේශවල වැසි හෝ ගිගුරුම් සහිත වැසි.
- 00-14S, 60E-80E : තැනින් තැන වැසි හෝ ගිගුරුම් සහිත වැසි.
- සෙසු මුහුදු ප්‍රදේශ : ස්ථාන ස්වල්පයක වැසි හෝ ගිගුරුම් සහිත වැසි.

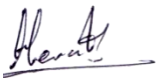
සුළං තත්ත්වය:

- 00-10S, 76E-86E : දක්ෂිණාවර්තව / පැ.කි.මී (30-40); විටින් විට පැ.කි.මී (50-60) දක්වා.
- 03S-10S, 60E-76E : ගිනිකොණ දෙසින් / පැ.කි.මී (30-40); විටින් විට පැ.කි.මී 50 දක්වා.
- 00-10S, 86E-100E : ගිනිකොණ දෙසින් / පැ.කි.මී (30-40); විටින් විට පැ.කි.මී 50 දක්වා.
- සෙසු මුහුදු ප්‍රදේශ : නිශ්චිත දිශාවකින් තොරව / පැ.කි.මී (10-20).

මුහුදේ ස්වභාවය:

- 05S-10S, 76E-86E : රළ, විටින් විට ඉතා රළ
- 03S-10S, 60E-76E : තරමක් රළ සිට රළ.
- 05S-10S, 86E-100E : තරමක් රළ සිට රළ.
- සෙසු මුහුදු ප්‍රදේශ : සාමාන්‍ය ස්වභාවයේ සිට මද වශයෙන් රළ දක්වා.

**ගිගුරුම් සහිත වැසි ඇති වන විට තද සුළං සමඟ එම මුහුදු ප්‍රදේශ තාවකාලිකව ඉතා රළ විය හැක.



කාලගුණ විද්‍යාඥ
කාලගුණ විද්‍යා දෙපාර්තමේන්තුව



කාලගුණ විද්‍යා දෙපාර්තමේන්තුව

வளிமண்டலவியல் திணைக்களம்

Department of Meteorology

TP : 011 2686686

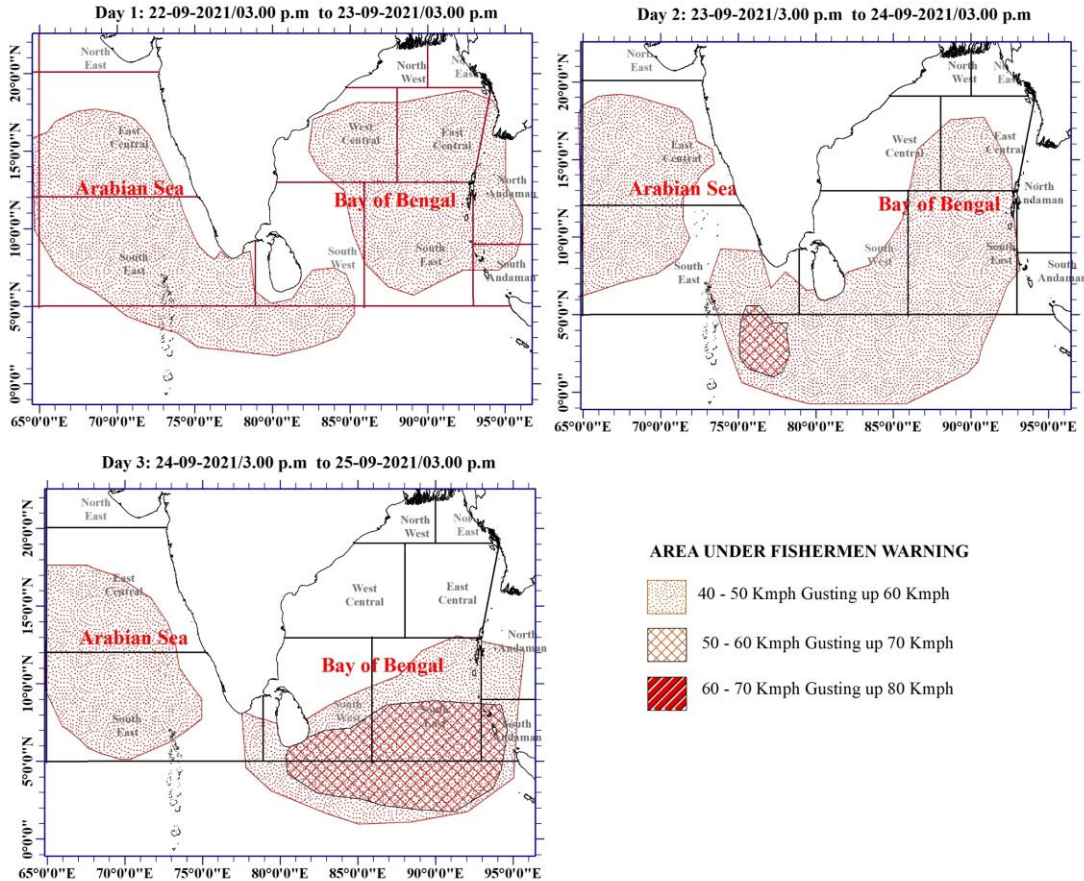
Fax : 011 2691443

E-mail : metnmc@gmail.com

Web : www.meteo.gov.lk

ධීවර ජනතාව සඳහා තද සුළං සහ රළු මුහුදු පිලිබඳව නිවේදනය
 ජාතික කාලගුණ විද්‍යා මධ්‍යස්ථානයේ සමුද්‍රීය කාලගුණ විද්‍යා අංශය විසින්
 2021 සැප්තැම්බර් මස 22 වන දින ප.ව. 03.00 ට නිකුත් කරන ලදී.

බෙංගාල බොක්ක මුහුදු ප්‍රදේශය සහ අරාබි මුහුදු සඳහා



	සුළගේ වේගය පැ.කි.මී.(40-50), විටින් විට පැ.කි.මී.60 දක්වා. මෙම මුහුදු ප්‍රදේශ විටින් විට රළු වේ.
	සුළගේ වේගය පැ.කි.මී.(50-60), විටින් විට පැ.කි.මී.70 දක්වා. මෙම මුහුදු ප්‍රදේශ විටින් විට ඉතා රළු වේ. නාවික හා ධීවර ප්‍රජාව මේ පිලිබඳව ඉතා අවධානයෙන් කටයුතු කරන්න.
	මෙම මට්ටමේ අනතුරු ඇඟවීමක් නොමැත.

වර්ෂාපතනය(මි.මී) : තරමක් තද වැසි: 50-100, තද වැසි: 100 – 150, ඉතා තද වැසි: 150 හෝ ඊට වැඩි
 මුහුදේ ස්වභාවය : නිසල (0-5)පැ.කි.මී, සුමට (5-15)පැ.කි.මී, සාමාන්‍ය ස්වභාවයෙන් යුතු (16-28)පැ.කි.මී, මද
 රළු (29-37)පැ.කි.මී, තරමක් රළු (38-46)පැ.කි.මී, රළු (47-55)පැ.කි.මී, ඉතා රළු (56-74)පැ.කි.මී, දළ රළු (75-
 102)පැ.කි.මී, ඉතා දළ රළු 103 පැ.කි.මී ට වැඩි.