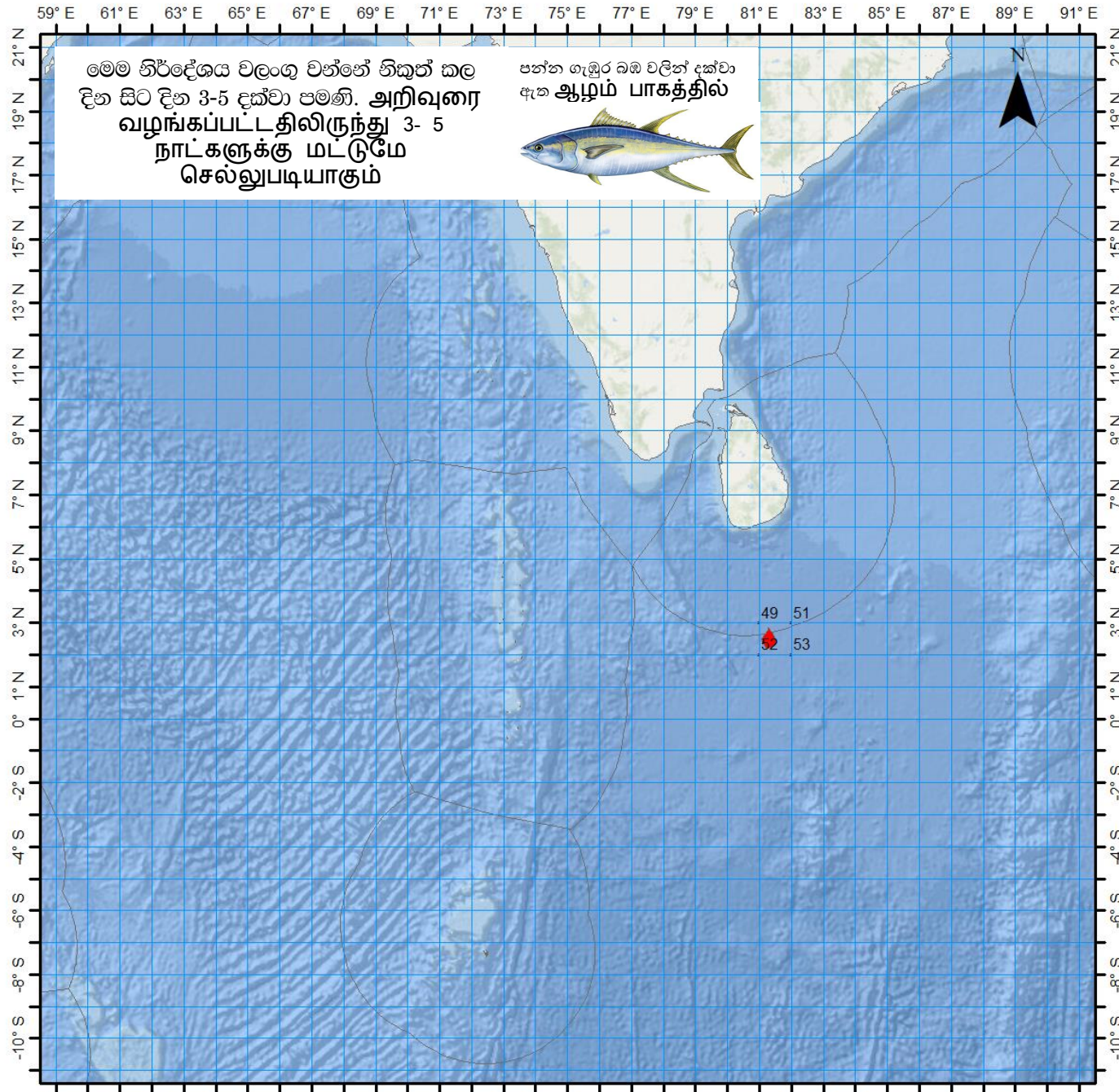


லந்தீகா டீன் மக ப஢தூ பூ
பூதா மன்஑ய஑ வீதீ பூரூ஑கதத ஑ீலாவ
ஆழ் க஢ல் மீன்பிடித் தளங்களு஑்ககான ஑திர்வு கூறல்



஑ாதிக ஑ல஑ ஑தீ஑ன் ஑ரூ஑ீ஑஑ ஑ா ஑வ்ர஢த தியூ஑ீதாயததய
க஢ல்஑ார் க஢ல் அறிவியல் தே஑ிய நிறுவனம் தே஑ிய நீர்வள
ஆராய்஑஑ி அபிவிருத்தி முகாமை



மேல சிப்டீஸை வலுவு வன்னை சிஹன் னல
 டீன சீடு டீன 3-5 டீனலா சலலி. அறிவுரை
 வழங்கப்பட்டதிலிருந்து 3- 5
 நாட்களுக்கு மட்டுமே
 செல்லுபடியாகும்

சன்ன டுஹிர லல வலின் டீனலா
 டீன ஆழம் பாகத்தில்

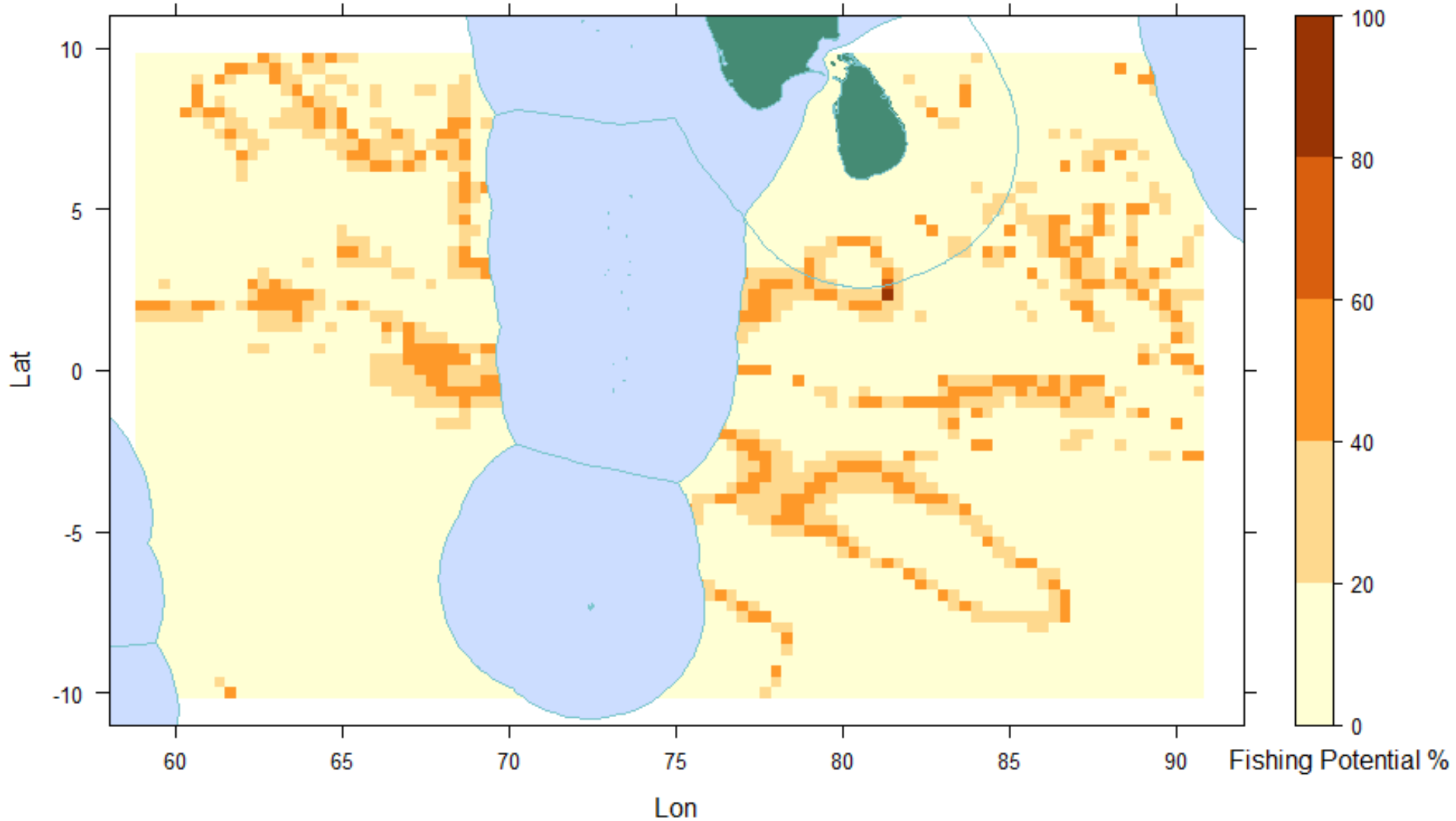


வலுடீன டீனலா சலலா மஹன் டுலலசைன
 சூடீஸ சீலீலெ டீனலா சலலல
 ஆழ் கலல் மீன்பிடீத்
 தளங்களுக்கான டீனிரவு கூறல்

சிஹன் கல டீனலா பிரசுரிக்கப்பட்ட திகதி :
2022-12-21

டீனலா நெட்டாங்கு			டீனலா அகலாங்கு			டீனலா ஆழம்
டீனலா பாகை	மீனினு கலை		டீனலா பாகை	மீனினு கலை		லல பாகம்
81	17	E	2	28	N	52

Potential Fishing Zone Advisory



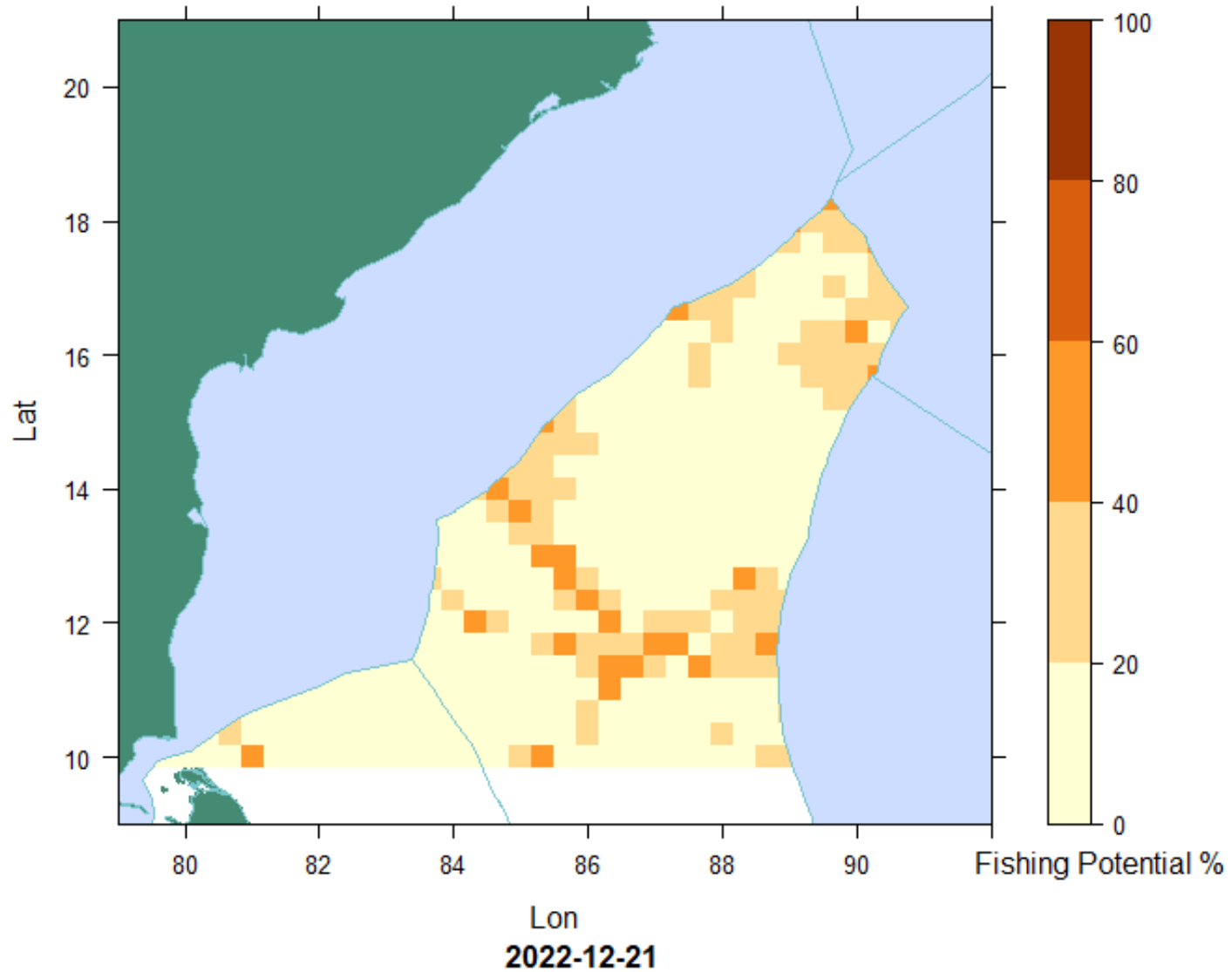
2022-12-21

මෙම සිතියමේ වල ඉදිරි දින සඳහා කෙලවල්ලා සිටීමට ඇති සම්භාවිතාව දක්වා ඇත.

මෙම සම්භාවිතාව 80% වඩා වැඩි නම් පමණක් සිතියමේ ලකුණු කරනු ලැබේ.

This map show the probability of yellowfin tuna fishing grounds

Potential Fishing Zone Advisory



මෙම සිතියමේ වල ඉදිරි දින සඳහා කෙලවල්ලා සිටීමට ඇති සම්භාවිතාව දක්වා ඇත. මෙම සම්භාවිතාව 80% වඩා වැඩි නම් පමණක් සිතියමේ ලකුණු කරනු ලැබේ.

This map shows the probability of yellowfin tuna fishing grounds

බහු දින යාත්‍රා සඳහා කාලගුණ අනාවැකිය
උතුරු අක්ෂාංශ 20 ක් දකුණු අක්ෂාංශ 10 ක් සහ නැගෙනහිර දේශාංශ 60 ක් 100 ක් අතර මුහුදු ප්‍රදේශය සඳහා
(2022 දෙසැම්බර් මස 21 දින පෙ.ව. 07.00 ට, ඉදිරි පැය 24 සඳහා නිකුත් කරන ලදී.)

දිවයින වටා වන මුහුදු ප්‍රදේශ

වැසි තත්ත්වය:

කන්කසන්තුරය සිට ත්‍රිකුණාමලය, මඩකලපුව සහ පොතුච්ඡේ හරහා හම්බන්තොට දක්වා වෙරළට ඔබ්බෙන් වන මුහුදු ප්‍රදේශවල තැනින් තැන වැසි හෝ ගිගුරුම් සහිත වැසි ඇතිවේ. දිවයින වටා වන සෙසු මුහුදු ප්‍රදේශවල සවස් කාලයේදී හෝ රාත්‍රී කාලයේදී තැනින් තැන වැසි හෝ ගිගුරුම් සහිත වැසි ඇතිවේ.

සුළඟ:

දිවයින වටා වන මුහුදු ප්‍රදේශවල සුළං ඊසාන දෙසින් හමා එන අතර සුළගේ වේගය පැ.කි.මී. (30-40) පමණ වේ. කොළඹ සිට පුත්තලම, කන්කසන්තුරය, ත්‍රිකුණාමලය, මඩකලපුව සහ පොතුච්ඡේ හරහා හම්බන්තොට දක්වා වෙරළට ඔබ්බෙන් වන මුහුදු ප්‍රදේශවල සුළගේ වේගය විටින් විට පැ.කි.මී. (50-55) පමණ දක්වා වැඩි විය හැක.

මුහුදේ ස්වභාවය:

කොළඹ සිට පුත්තලම, කන්කසන්තුරය, ත්‍රිකුණාමලය, මඩකලපුව සහ පොතුච්ඡේ හරහා හම්බන්තොට දක්වා වෙරළට ඔබ්බෙන් වන මුහුදු ප්‍රදේශ විටින් විට රළු වේ. සෙසු මුහුදු ප්‍රදේශ විටින් විට තරමක් රළු වේ.

බොහෝ බොක්ක මුහුදු ප්‍රදේශය

ගිනිකොණදිග බොහෝ බොක්ක මුහුදු ප්‍රදේශයේ පැවති අඩු පීඩන කලාපය මේවන විට දකුණු බොහෝ බොක්කේ මධ්‍යම මුහුදු ප්‍රදේශය ආශ්‍රිතව පවතී. ඉදිරි දින දෙක තුළදී එය බටහිරට බරව වයඹ දෙසට සෙමින් ගමන් කරමින් ලංකාවේ මුහුදු වෙරළ වෙත ළඟා වීමේ හැකියාවක් පවතී.

මධ්‍යම බොහෝ බොක්ක සහ නිරිතදිග බොහෝ බොක්ක ගැඹුරු මුහුදු ප්‍රදේශ වල සුළගේ වේගය විටින් විට පැ.කි.මී. (50-60) පමණ දක්වා වැඩි විය හැකි අතර වැසි හෝ ගිගුරුම් සහිත වැසි ඇතිවේ. එබැවින් ඉහත මුහුදු ප්‍රදේශවල ධීවර සහ නාවික කටයුතු වල යෙදීමේදී අවධානයෙන් කටයුතු කරන ලෙස ඉල්ලා සිටිනු ලැබේ.

කාලගුණ විද්‍යා දෙපාර්තමේන්තුව මගින් මේ සම්බන්ධව නිකුත් කරන ඉදිරි නිවේදන පිළිබඳ සිය අවධානය යොමු කරන ලෙස ධීවර හා නාවික ප්‍රජාවගෙන් ඉල්ලා සිටිනු ලැබේ.

කාලගුණික තත්ත්වය:

00-13N, 80E-92E : බොහෝ ස්ථානවල වැසි හෝ ගිගුරුම් සහිත වැසි.
සෙසු මුහුදු ප්‍රදේශ : තැනින් තැන වැසි හෝ ගිගුරුම් සහිත වැසි.

සුළං තත්ත්වය:

00-13N, 80E-95E : වාමාවතර්ව භ්‍රමණය වේ / පැ.කි.මී. (30-40); විටින් විට පැ.කි.මී. (50-60) දක්වා.
13N-20N, 80E-100E : නැගෙනහිර සිට ඊසාන දක්වා දිශාවලින් / පැ.කි.මී. (30-40); විටින් විට පැ.කි.මී. (50-55) දක්වා.
සෙසු මුහුදු ප්‍රදේශ : නිශ්චිත දිශාවකින් තොරව / පැ.කි.මී. (10-20).

මුහුදේ ස්වභාවය:

00-13N, 80E-95E : විටින් විට රළු.
13N-20N, 80E-100E : තරමක් රළු, විටින් විට රළු.
සෙසු මුහුදු ප්‍රදේශ : සාමාන්‍ය ස්වභාවය සිට මද වශයෙන් රළු දක්වා.

අරාබි මුහුද

කාලගුණික තත්ත්වය:

00N-10N, 70E-80E : තැනින් තැන වැසි හෝ ගිගුරුම් සහිත වැසි.
සෙසු මුහුදු ප්‍රදේශ : ප්‍රධාන වශයෙන් වැසි රහිත.

සුළං තත්ත්වය:

04N-20N, 60E-72E : ඊසාන දෙසින් / පැ.කි.මී. (20-30) ; විටින් විට පැ.කි.මී. 50 දක්වා.
04-10N, 75E-80E : ඊසාන දෙසින් / පැ.කි.මී. (20-30) ; විටින් විට පැ.කි.මී. (50-60) දක්වා.
සෙසු මුහුදු ප්‍රදේශ : වයඹ දෙසින් හෝ නිශ්චිත දිශාවකින් තොරව / පැ.කි.මී. (10-20).

මුහුදේ ස්වභාවය:

04N-20N, 60E-72E : මද වශයෙන් රළු, විටින් විට තරමක් රළු.
04-10N, 75E-80E : තරමක් රළු, විටින් විට රළු.
සෙසු මුහුදු ප්‍රදේශ : සාමාන්‍ය ස්වභාවය සිට මද වශයෙන් රළු දක්වා.

දකුණු ඉන්දියානු සාගරය

කාලගුණික තත්ත්වය:

04S-10S, 60E-80E : බොහෝ ස්ථානවල වැසි හෝ ගිගුරුම් සහිත වැසි.
00-04S, 80E-100E : තැනින් තැන වැසි හෝ ගිගුරුම් සහිත වැසි.
සෙසු මුහුදු ප්‍රදේශ : ස්ථාන ස්වල්පයක වැසි හෝ ගිගුරුම් සහිත වැසි.


සුළං තත්ත්වය:

00-10S, 82E-96E : දක්ෂිණාවර්ත භ්‍රමණය වේ / පැ.කි.මී. (35-45) ; විටින්විට පැ.කි.මී. (55-65) දක්වා.
00-07S, 60E-82E : බස්නාහිර සිට වයඹ දක්වා දිශාවලින් / පැ.කි.මී. (25-35); විටින් විට පැ.කි.මී. (40-50) දක්වා.
සෙසු මුහුදු ප්‍රදේශ : ගිනිකොණ දෙසින් හෝ නිශ්චිත දිශාවකින් තොරව / පැ.කි.මී. (10-20).

මුහුදේ ස්වභාවය:

00-10S, 82E-96E : තරමක් රළු සිට රළු, විටින් විට ඉතා රළු.
00-07S, 60E-82E : මද වශයෙන් රළු සිට තරමක් රළු දක්වා.
සෙසු මුහුදු ප්‍රදේශ : සාමාන්‍ය ස්වභාවය සිට මද වශයෙන් රළු දක්වා.

**** ගිගුරුම් සහිත වැසි ඇති වන විට තද සුළං සමඟ එම මුහුදු ප්‍රදේශ තාවකාලිකව ඉතා රළු විය හැක.**


කාලගුණ විද්‍යාඥ
කාලගුණ විද්‍යා දෙපාර්තමේන්තුව