
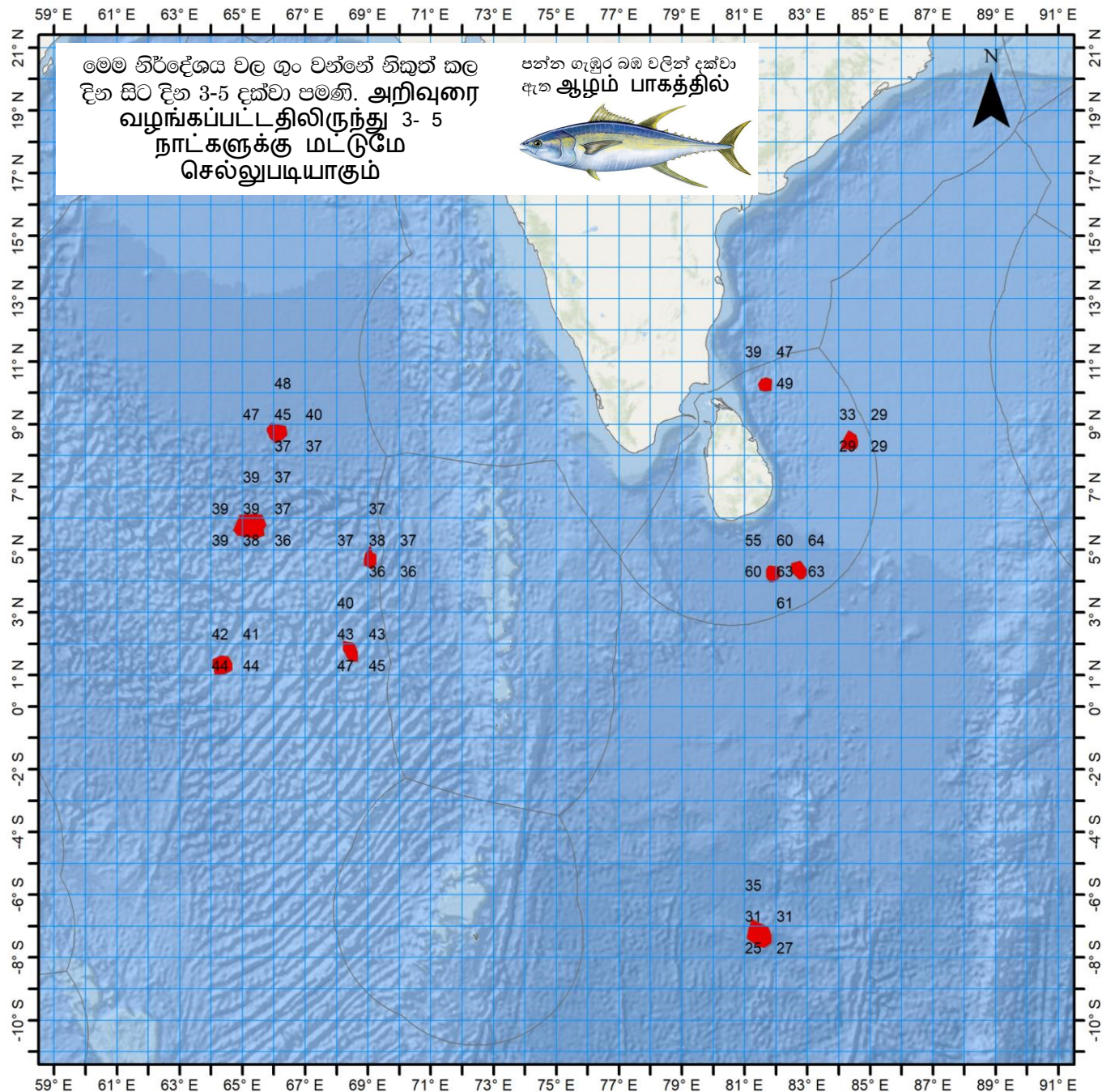


லந்திகா டீன மக ப஢தூ லு  
புனா மதீஸயச விதி புரூஃகதத சேலால  
ஆழ் கடல் மீன்பிடித் தளங்களுக்கான எதிர்து கூறல்

---



சாதிக சலச சமீபந் பரூசேசன லா சஃலர்டன தியூசீதாயததய  
கடல்சார் கடல் அறிவியல் தேசிய நிறுவனம் தேசிய நீர்வள  
ஆராய்ச்சி அபிவிருத்தி முகாமை



வெஜீதன சாது சடனா மஃதன் கெவசென  
 சூசேய சீசீவெ சூரேகல்நயச  
 ஆழ் கடல் மீன்பிடித்  
 தளங்களுக்கான எதிர்பு கூறல்

கிணர் கல சீனய பிரசுரிக்கப்பட்ட திகதி :  
**2022-06-08**

சேய்ணா நெட்டாங்கு		சூன்ணா அகலாங்கு			கெட்டிர் ஆ ழம்
சூணக பாகை	சீனினு கலை	சூணக பாகை	சீனினு கலை	லல பாகம்	
81	39 E	10	15 N	49	
84	21 E	8	26 N	29	
81	53 E	4	14 N	63	
82	43 E	4	21 N	63	
65	14 E	5	45 N	39	
64	21 E	1	19 N	44	
68	26 E	1	45 N	43	
69	3 E	4	42 N	38	
66	5 E	8	44 N	45	
81	27 E	-7	15 S	31	

☎ 0112 520193

📞 WhatsApp 070 272 3990

බහු දින යාත්‍රා සඳහා කාලගුණ අනාවැකිය  
උතුරු අක්ෂාංශ 20 ත් දකුණු අක්ෂාංශ 10 ත් සහ නැගෙනහිර දේශාංශ 60 ත් 100 ත් අතර මුහුදු ප්‍රදේශය සඳහා  
(2022 ජූනි මස 08 දින පෙ.ව. 07.00 ට, ඉදිරි පැය 24 සඳහා නිකුත් කරන ලදී.)

**දිවයින වටා වන මුහුදු ප්‍රදේශ**

**වැසි තත්ත්වය:**

පුත්තලම සිට කොළඹ, ගාල්ල සහ මාතර හරහා හම්බන්තොට දක්වා වෙරළට ඔබ්බෙන් වන මුහුදු ප්‍රදේශවල වැසි වාර කිහිපයක් ඇතිවේ.

**සුළඟ:**

දිවයින වටා වන මුහුදු ප්‍රදේශවල සුළං නිරිත දෙසින් හමා එයි. සුළගේ වේගය පැ.කි.මී. (30-40) පමණ වේ. පුත්තලම සිට මන්නාරම හරහා කන්කසන්තුරය දක්වා සහ හම්බන්තොට සිට පොතුවිල් දක්වා වෙරළට ඔබ්බෙන් වන මුහුදු ප්‍රදේශවල සුළගේ වේගය විටින් විට පැ.කි.මී. (50-60) දක්වා වැඩි විය හැක.

**මුහුදේ ස්වභාවය:**

පුත්තලම සිට මන්නාරම හරහා කන්කසන්තුරය දක්වා සහ හම්බන්තොට සිට පොතුවිල් දක්වා වෙරළට ඔබ්බෙන් වන මුහුදු ප්‍රදේශ තරමක් රළු වන අතර විටින් විට රළු විය හැක. සෙසු මුහුදු ප්‍රදේශ විටින් විට තරමක් රළු වේ.

**බෙංගාල බොක්ක මුහුදු ප්‍රදේශය**

**කාලගුණික තත්ත්වය:**

- 03N-10N, 80E-90E : තැනින් තැන වැසි හෝ ගිගුරුම් සහිත වැසි.
- 00-02N, 90E-100E : ස්ථාන ස්වල්පයක වැසි හෝ ගිගුරුම් සහිත වැසි.
- සෙසු මුහුදු ප්‍රදේශ : බොහෝ ස්ථාන වල වැසි හෝ ගිගුරුම් සහිත වැසි.

**සුළං තත්ත්වය:**

- 00-20N, 80E-90E : නිරිත දෙසින් / පැ.කි.මී. (30-40), විටින් විට පැ.කි.මී. (50-60) දක්වා.
- 06N-20N, 90E-100E : නිරිත දෙසින් / පැ.කි.මී. (30-40), විටින් විට පැ.කි.මී. 50 දක්වා.
- සෙසු මුහුදු ප්‍රදේශ : නිරිත සිට බස්නාහිර දක්වා වන දිශාවලින් / පැ.කි.මී. (15-25).

**මුහුදේ ස්වභාවය:**

- 00-20N, 80E-90E : රළු, විටින් විට ඉතා රළු.
- 06N-20N, 90E-100E : තරමක් රළු, විටින් විට රළු.
- සෙසු මුහුදු ප්‍රදේශ : සාමාන්‍ය ස්වභාවයේ සිට මද වශයෙන් රළු දක්වා.

**අරාබි මුහුද :**

**කාලගුණික තත්ත්වය:**

- 00-05N, 60E-75E : ස්ථාන ස්වල්පයක වැසි හෝ ගිගුරුම් සහිත වැසි.
- 13N-18N, 64E-72E : බොහෝ ස්ථාන වල වැසි හෝ ගිගුරුම් සහිත වැසි.
- සෙසු මුහුදු ප්‍රදේශ : තැනින් තැන වැසි හෝ ගිගුරුම් සහිත වැසි.

**සුළං තත්ත්වය:**

- 05N-10N, 75E-80E : බස්නාහිර සිට නිරිත දක්වා වන දිශාවලින් / පැ.කි.මී. (30-40), විටින් විට පැ.කි.මී. (50-60) දක්වා.
- 05N-20N, 60E-70E : නිරිත සිට වයඹ දක්වා වන දිශාවලින් / පැ.කි.මී. (20-30), විටින් විට පැ.කි.මී. 40 දක්වා.
- සෙසු මුහුදු ප්‍රදේශ : වයඹ සිට නිරිත දක්වා වන දිශාවලින් / පැ.කි.මී. (15-30).

**මුහුදේ ස්වභාවය:**

- 05N-10N, 75E-80E : තරමක් රළු, විටින් විට රළු.
- 05N-20N, 60E-70E : මද වශයෙන් රළු, විටින් විට තරමක් රළු.
- සෙසු මුහුදු ප්‍රදේශ : සාමාන්‍ය ස්වභාවයේ සිට මද වශයෙන් රළු දක්වා.

**දකුණු ඉන්දියානු සාගරය**

**කාලගුණික තත්ත්වය:**

- 00-10S, 62E-72E : බොහෝ ස්ථාන වල වැසි හෝ ගිගුරුම් සහිත වැසි.
- 00-06S, 72E-81E : තැනින් තැන වැසි හෝ ගිගුරුම් සහිත වැසි.
- සෙසු මුහුදු ප්‍රදේශ : ස්ථාන ස්වල්පයක වැසි හෝ ගිගුරුම් සහිත වැසි.


**සුළං තත්ත්වය:**

- 00-10S, 60E-70E : දක්ෂිණාවර්ත / පැ.කි.මී. (35-45); විටින් විට පැ.කි.මී. (50-55) දක්වා.
- සෙසු මුහුදු ප්‍රදේශ : ගිණිකොන සිට නිරිත දක්වා වන දිශාවලින් / පැ.කි.මී. (20-40).

**මුහුදේ ස්වභාවය:**

- 00-10S, 60E-70E : තරමක් රළු සිට රළු දක්වා.
- සෙසු මුහුදු ප්‍රදේශ : මද වශයෙන් රළු.

**\*\*ගිගුරුම් සහිත වැසි ඇති වන විට තද සුළං සමඟ එම මුහුදු ප්‍රදේශ තාවකාලිකව ඉතා රළු විය හැක.**



කාලගුණ විද්‍යාඥ  
කාලගුණ විද්‍යා දෙපාර්තමේන්තුව.