

வஹுடிவ ஂஹா ஂடஹா மஹுன் ஂஹவஂவ
 ஂஹடீஂ ஂஹிடீட ஂஹஹஂஹஂஹ
 ஆழம் கடல் மீன்பிடித்
 தளங்களுக்குகான ஂஹிர்வு கூஹல்

விவான்ஹ டிவ பிஹசரிக்கப்பட்ட திகதி :

2022-07-06

ஂஹக பாகை	மீஹித்ஹ கலை	ஂஹக பாகை	மீஹித்ஹ கலை	வஹ பாகம்
85	18 E	10	36 N	34
88	40 E	10	54 N	45
87	58 E	10	41 N	37
66	18 E	07	37 N	45
69	21 E	06	19 N	46
67	44 E	06	24 N	44
68	25 E	05	58 N	44
67	29 E	05	02 N	48
85	18 E	04	20 N	59
84	19 E	04	21 N	59
63	46 E	04	53 N	51
86	40 E	03	42 N	55
79	00 E	-07	22 S	29
80	01 E	-07	39 S	27
76	27 E	-05	57 S	27
60	19 E	-01	38 S	40



0112 520193



WhatsApp 070 272 3990

බහු දින යාත්‍රා සඳහා කාලගුණ අනාවැකිය
උතුරු අක්ෂාංශ 20 ත් දකුණු අක්ෂාංශ 10 ත් සහ නැගෙනහිර දේශාංශ 60 ත් 100 ත් අතර මුහුදු ප්‍රදේශය සඳහා
(2022 ජූලි මස 06 දින පෙ.ව. 07.00 ට, ඉදිරි පැය 24 සඳහා නිකුත් කරන ලදී.)

දිවයින වටා වන මුහුදු ප්‍රදේශ

වැසි තත්ත්වය:

පුත්තලම සිට කොළඹ සහ ගාල්ල හරහා හම්බන්තොට දක්වා වෙරළට ඔබ්බෙන් වන මුහුදු ප්‍රදේශවල තැනින් තැන වැසි හෝ ගිගුරුම් සහිත වැසි ඇතිවේ.

සුළඟ:

දිවයින වටා වන මුහුදු ප්‍රදේශවල සුළං බස්නාහිර සිට නිරිත දක්වා දිශාවලින් හමා එයි. සුළගේ වේගය පැ.කි.මී. (30-40) පමණ වේ. පුත්තලම සිට කොළඹ, ගාල්ල සහ හම්බන්තොට හරහා පොතුච්ඡල් දක්වා වෙරළට ඔබ්බෙන් වන මුහුදු ප්‍රදේශවල සුළගේ වේගය විටින් විට පැ.කි.මී. (50-60) දක්වා වැඩි විය හැක.

මුහුදේ ස්වභාවය:

පුත්තලම සිට කොළඹ, ගාල්ල සහ හම්බන්තොට හරහා පොතුච්ඡල් දක්වා වෙරළට ඔබ්බෙන් වන මුහුදු ප්‍රදේශ රළු වේ. දිවයින වටා වන සෙසු මුහුදු ප්‍රදේශ මද වශයෙන් රළු වේ.

පුත්තලම සිට කොළඹ, ගාල්ල සහ හම්බන්තොට හරහා පොතුච්ඡල් දක්වා වෙරළට ඔබ්බෙන් වන මුහුදු ප්‍රදේශවල මුහුදු රළ උස (මීටර්. 2.5 – 3.0 ක් පමණ) ඉහළ යාමේ හැකියාවක් ද පවතී.

එබැවින් පුත්තලම සිට කොළඹ, ගාල්ල සහ හම්බන්තොට හරහා පොතුච්ඡල් දක්වා වෙරළට ඔබ්බෙන් වන මුහුදු ප්‍රදේශවල ධීවර සහ නාවික කටයුතුවල යෙදන ධීවර සහ නාවික ප්‍රජාව මේ පිළිබඳව අවධානයෙන් කටයුතු කරනමෙන් කාරුණිකව ඉල්ලා සිටිනු ලැබේ.

බෙංගාල බොක්ක මුහුදු ප්‍රදේශය

කාලගුණික තත්ත්වය:

10N-20N, 80E-92E : බොහෝ ස්ථාන වල වැසි හෝ ගිගුරුම් සහිත වැසි.
 සෙසු මුහුදු ප්‍රදේශ : තැනින් තැන වැසි හෝ ගිගුරුම් සහිත වැසි.

සුළං තත්ත්වය:

02N-12N, 80E-100E : නිරිත දෙසින් / පැ.කි.මී. (35-45), විටින් විට පැ.කි.මී. (50-60) දක්වා.
 12N-20N, 80E-95E : නිරිත දෙසින් / පැ.කි.මී. (20-40), විටින් විට පැ.කි.මී. (50-55) දක්වා.
 සෙසු මුහුදු ප්‍රදේශ : නිරිත දෙසින් / පැ.කි.මී. (15-35).

මුහුදේ ස්වභාවය:

02N-12N, 80E-100E : රළු, විටින් විට ඉතා රළු.
 12N-20N, 80E-95E : තරමක් රළු, විටින් විට රළු.
 සෙසු මුහුදු ප්‍රදේශ : මද වශයෙන් රළු.

අරාබි මුහුද :

කාලගුණික තත්ත්වය:

- 00-10N, 60E-75E : බොහෝ ස්ථාන වල වැසි හෝ ගිගුරුම් සහිත වැසි.
- 00-05N, 76E-80E : ස්ථාන ස්වල්පයක වැසි හෝ ගිගුරුම් සහිත වැසි.
- සෙසු මුහුදු ප්‍රදේශ : තැනින් තැන වැසි හෝ ගිගුරුම් සහිත වැසි.

සුළං තත්ත්වය:

- 10N-20N, 60E-72E : නිරිත දෙසින් / පැ.කි.මී. (30-45), විටින් විට පැ.කි.මී. (60-70) දක්වා.
- 00-10N, 60E-72E : නිරිත සිට බස්නාහිර දක්වා දිශාවලින් / පැ.කි.මී. (25-40), විටින් විට පැ.කි.මී. (50-60) දක්වා.
- 00-10N, 72E-80E : වයඹ සිට නිරිත දක්වා දිශාවලින් / පැ.කි.මී. (20-30), විටින් විට පැ.කි.මී. (50-55) දක්වා.
- සෙසු මුහුදු ප්‍රදේශ : නිරිත දෙසින් / පැ.කි.මී. (20-40).

මුහුදේ ස්වභාවය:

- 10N-20N, 60E-72E : ඉතා රළු.
- 00-10N, 60E-72E : රළු, විටින් විට ඉතා රළු.
- 00-10N, 72E-80E : තරමක් රළු. විටින් විට රළු.
- සෙසු මුහුදු ප්‍රදේශ : තරමක් රළු.

දකුණු ඉන්දියානු සාගරය

කාලගුණික තත්ත්වය:

- 00-08S, 60E-80E : බොහෝ ස්ථාන වල වැසි හෝ ගිගුරුම් සහිත වැසි.
- 00-10S, 80E-94E : ස්ථාන ස්වල්පයක වැසි හෝ ගිගුරුම් සහිත වැසි.
- සෙසු මුහුදු ප්‍රදේශ : තැනින් තැන වැසි හෝ ගිගුරුම් සහිත වැසි.


සුළං තත්ත්වය:

- 05S-10S, 60E-80E : ගිණිකොන දෙසින් / පැ.කි.මී. (30-40), විටින් විට පැ.කි.මී. (55-65) දක්වා.
- 00-05S, 60E-70E : ගිණිකොන සිට දකුණ දක්වා දිශාවලින් / පැ.කි.මී. (20-40), විටින් විට පැ.කි.මී. (50-60) දක්වා.
- සෙසු මුහුදු ප්‍රදේශ : නැගෙනහිර සිට ගිණිකොන දක්වා දිශාවලින් / පැ.කි.මී. (20-45).

මුහුදේ ස්වභාවය:

- 05S-10S, 60E-80E : රළු.
- 00-05S, 60E-70E : තරමක් රළු සිට රළු දක්වා.
- සෙසු මුහුදු ප්‍රදේශ : මද වශයෙන් රළු.

****ගිගුරුම් සහිත වැසි ඇති වන විට තද සුළං සමඟ එම මුහුදු ප්‍රදේශ තාවකාලිකව ඉතා රළු විය හැක.**



කාලගුණ විද්‍යාඥ
කාලගුණ විද්‍යා දෙපාර්තමේන්තුව.



කාලගුණ විද්‍යා දෙපාර්තමේන්තුව

வளிமண்டலவியல் திணைக்களம்

Department of Meteorology

TP : 011 2686686

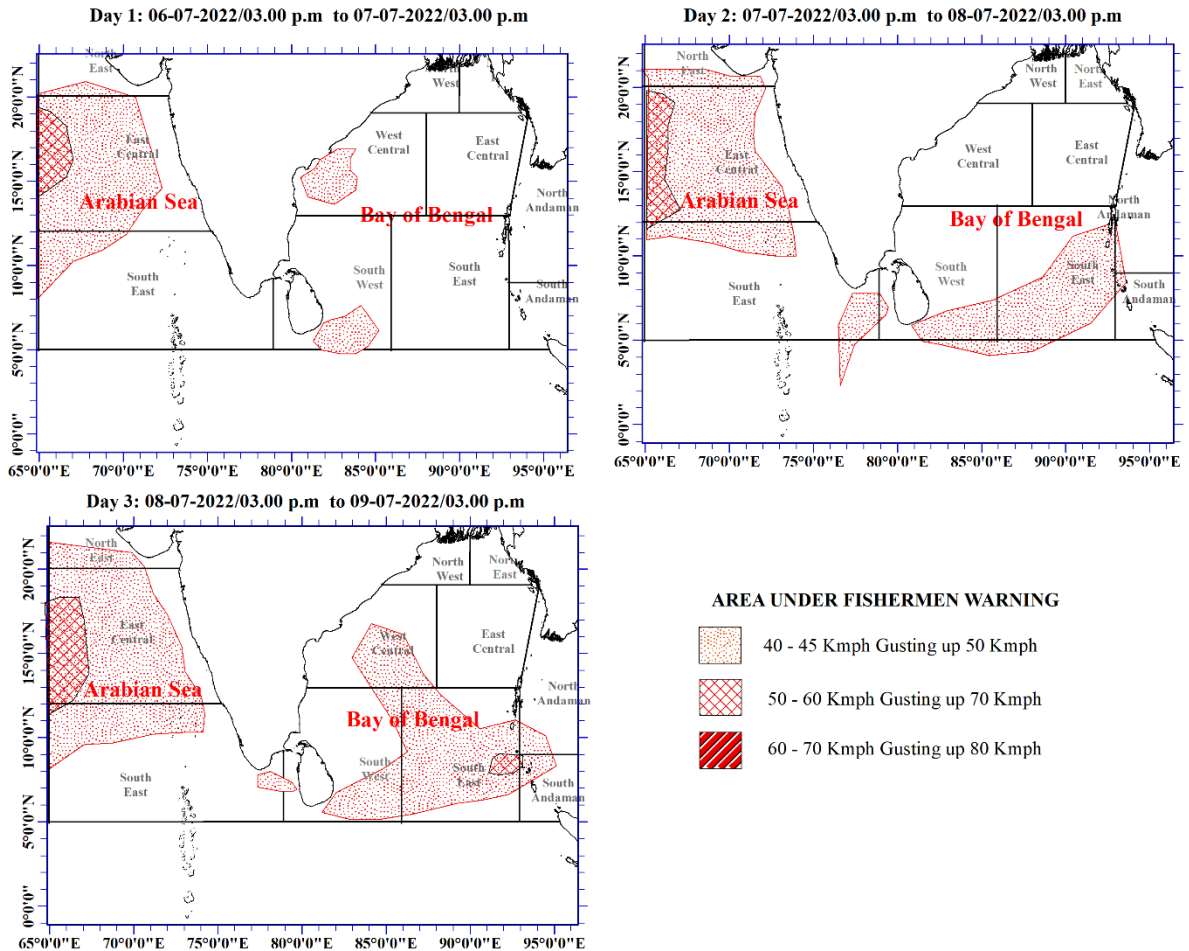
Fax : 011 2691443




E-mail : metnmc@gmail.com

Web : www.meteo.gov.lk

ධීවර ජනතාව සඳහා තද සුළං සහ රළු මුහුදු පිලිබඳව නිවේදනය
ජාතික කාලගුණ විද්‍යා මධ්‍යස්ථානයේ සමුද්‍රීය කාලගුණ විද්‍යා අංශය විසින්
2022 ජූලි මස 06 වන දින ප.ව. 03.00 ට නිකුත් කරන ලදී.

**බෙංගාල බොක්ක මුහුදු ප්‍රදේශය සහ අරාබි මුහුදු සඳහා
ඉදිරි දින තුන සඳහා අනාවැකිය**



	සුළගේ වේගය පැ.කි.මී. (40-45), විටින් විට පැ.කි.මී. 50 දක්වා. මෙම මුහුදු ප්‍රදේශ විටින් විට තරමක් රළු වේ.
	සුළගේ වේගය පැ.කි.මී. (50-60), විටින් විට පැ.කි.මී. 70 දක්වා. මෙම මුහුදු ප්‍රදේශ විටින් විට ඉතා රළු වේ. නාවික හා ධීවර ප්‍රජාව මේ පිලිබඳව ඉතා අවධානයෙන් කටයුතු කරන්න
	මෙම මට්ටමේ අනතුරු ඇඟවීමක් නොමැත.

මුහුදේ ස්වභාවය : නිසල (0-5) පැ.කි.මී., සුමට (5-15) පැ.කි.මී., සාමාන්‍ය ස්වභාවයෙන් යුතු (16-28) පැ.කි.මී., මද රළු (29-37) පැ.කි.මී., තරමක් රළු (38-46) පැ.කි.මී., රළු (47-55) පැ.කි.මී., ඉතා රළු (56-74) පැ.කි.මී., දළ රළු (75-102) පැ.කි.මී., ඉතා දළ රළු 103 පැ.කි.මී. ට වැඩි.