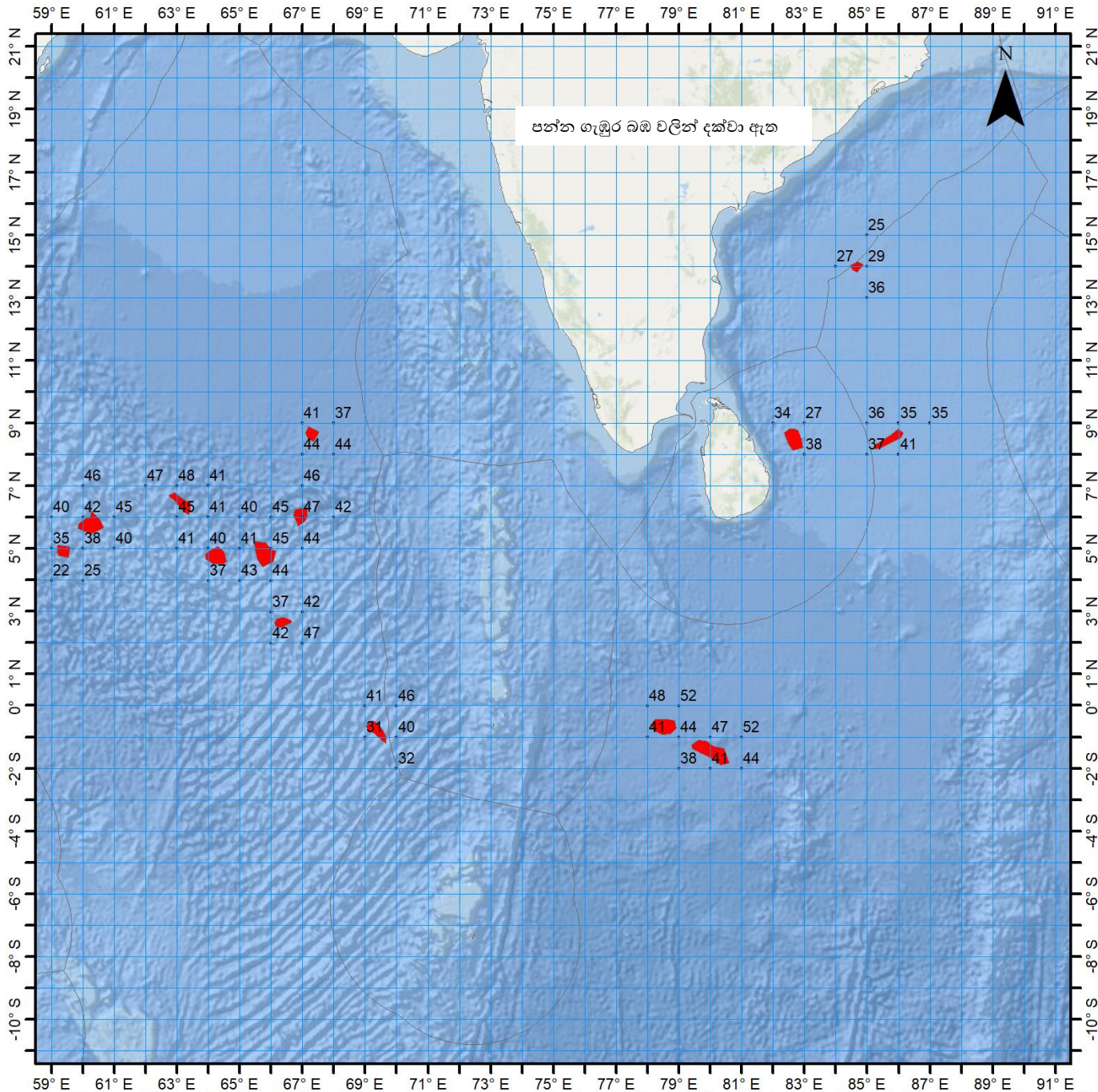


චන්ද්‍රිකා දත්ත මත පදනම් වූ
වෘතා මක්සාදය බිම් පුරෝකතන සේවාව



ජාතික ජලජ සම්පත් පර්යේෂණ හා සංවර්ධන
නියෝජිතායතනය



බහුදින යාත්‍රා සඳහා මසුන් ගැවසෙන
ප්‍රදේශ පිළිබඳ පුරෝකථනය

නිකුත්කල දිනය : **2021-12-06**

දේශාංශ		අක්ෂාංශ			පන්ත ගැඹුර
අංශක	මිනිත්තු	අංශක	මිනිත්තු	බඹ	
84	40 E	14	00 N	28	
82	40 E	08	30 N	35	
85	25 E	08	20 N	37	
67	17 E	08	40 N	43	
59	22 E	04	53 N	35	
60	17 E	05	48 N	40	
69	10 E	06	30 N	45	
64	22 E	04	45 N	38	
65	45 E	04	53 N	42	
67	00 E	04	00 N	47	
66	24 E	02	40 N	40	
69	20 E	-00	40 S	31	
78	30 E	-00	30 S	41	
80	00 E	-01	30 S	40	

මෙම නිර්දේශය වලංගු වන්නේ නිකුත් කල දින සිට දින 3-5 දක්වා පමණි.

☎ 0112 520193 / 0112 520367

📞 WhatsApp 070 272 3990

බහු දින යාත්‍රා සඳහා කාලගුණ අනාවැකිය
උතුරු අක්ෂාංශ 20 ත් දකුණු අක්ෂාංශ 10 ත් සහ නැගෙනහිර දේශාංශ 60 ත් 100 ත් අතර මුහුදු ප්‍රදේශය සඳහා
(2021 දෙසැම්බර් මස 06 දින, ඉදිරි දින තුන සඳහා නිකුත් කරන ලදී.)

දිවයින වටා වන මුහුදු ප්‍රදේශ

වැසි තත්ත්වය:

මන්නාරම සිට කොළඹ සහ ගාල්ල හරහා මාතර දක්වා වන මුහුදු ප්‍රදේශවල විටින් විට වැසි හෝ ගිගුරුම් සහිත වැසි ඇතිවේ. සෙසු මුහුදු ප්‍රදේශවල ස්ථාන ස්වල්පයක රාත්‍රි කාලයේදී වැසි හෝ ගිගුරුම් සහිත වැසි ඇතිවිය හැක.

සුළඟ:

දිවයින වටා වන මුහුදු ප්‍රදේශවල ඊසාන දෙසින් හමන අතර සුළඟේ වේගය පැ.කි.මී. (10-25) පමණ වේ.

මුහුදේ ස්වභාවය:

දිවයින වටා වන මුහුදු ප්‍රදේශ සාමාන්‍ය ස්වභාවයේ පවතී.

ගිගුරුම් සහිත වැසි ඇති වන විට එම මුහුදු ප්‍රදේශවල තාවකාලිකව තද සුළං ඇති විය හැකි අතර එවිට එම මුහුදු ප්‍රදේශ තාවකාලිකව ඉතා රළු විය හැක.

බෙංගාල බොක්ක මුහුදු ප්‍රදේශය

කාලගුණික තත්ත්වය:

- 00-03N, 92E-100E : බොහෝ ප්‍රදේශවල වැසි හෝ ගිගුරුම් සහිත වැසි.
- 10N-20N, 90E-100E : ස්ථාන ස්වල්පයක වැසි හෝ ගිගුරුම් සහිත වැසි.
- සෙසු මුහුදු ප්‍රදේශ : ප්‍රධාන වශයෙන් වැසි රහිත.

සුළං තත්ත්වය :

- 05N-20N, 88E-100E : නැගෙනහිර සිට ගිනිකොන දක්වා දිශාවලින් / පැ.කි.මී (30-40); විටින් විට පැ.කි.මී 50 දක්වා.
- සෙසු මුහුදු ප්‍රදේශ : ඊසාන සිට උතුර දක්වා දිශාවලින් / පැ.කි.මී (10-30).

මුහුදේ ස්වභාවය:

- 05N-20N, 88E-100E : මද වශයෙන් රළු, විටින් විට තරමක් රළු.
- සෙසු මුහුදු ප්‍රදේශ : සාමාන්‍ය ස්වභාවය.

අරාබි මුහුද

කාලගුණික තත්ත්වය:

- 00-07N, 70E-80E : තැනින් තැන වැසි හෝ ගිගුරුම් සහිත වැසි.
- 00-10N, 60E-70E : ස්ථාන ස්වල්පයක වැසි හෝ ගිගුරුම් සහිත වැසි.
- සෙසු මුහුදු ප්‍රදේශ : ප්‍රධාන වශයෙන් වැසි රහිත.

සුළං තත්ත්වය:

- 05N-20N, 60E-70E : ඊසාන හෝ උතුරු දෙසින් / පැ.කි.මී (20-40).
- සෙසු මුහුදු ප්‍රදේශ : වයඹ දෙසින් / පැ.කි.මී (20-40).

මුහුදේ ස්වභාවය:

05N-20N, 76E-80E : සාමාන්‍ය ස්වභාවයේ සිට මද වශයෙන් රළු දක්වා.
සෙසු මුහුදු ප්‍රදේශ : මද වශයෙන් රළු, විටින් විට තරමක් රළු.

දකුණු ඉන්දියානු සාගරය

කාලගුණික තත්ත්වය:

00-10S, 85E-100E : බොහෝ ප්‍රදේශවල වැසි හෝ ගිගුරුම් සහිත වැසි.
00-10S, 60E-70E : ස්ථාන ස්වල්පයක වැසි හෝ ගිගුරුම් සහිත වැසි.
සෙසු මුහුදු ප්‍රදේශ : තැනින් තැන වැසි හෝ ගිගුරුම් සහිත වැසි.


සුළං තත්ත්වය:

04S-10S, 90E-100E : දකුණු සිට නිරිත දක්වා දිශාවලින් / පැ.කි.මී (30-40).
05S-10S, 60E-90E : ගිනිකොණ දෙසින් / පැ.කි.මී (15-35).
සෙසු මුහුදු ප්‍රදේශ : බටහිර හෝ වයඹ දෙසින් / පැ.කි.මී (20-40).

මුහුදේ ස්වභාවය:

00-10S, 85E-95E : සාමාන්‍ය ස්වභාවයේ සිට මද වශයෙන් රළු දක්වා.
සෙසු මුහුදු ප්‍රදේශ : මද වශයෙන් රළු, විටින් විට තරමක් රළු.

**ගිගුරුම් සහිත වැසි ඇති වන විට තද සුළං සමඟ එම මුහුදු ප්‍රදේශ තාවකාලිකව ඉතා රළු විය හැක.



කාලගුණ විද්‍යාඥ
කාලගුණ විද්‍යා දෙපාර්තමේන්තුව



කාලගුණ විද්‍යා දෙපාර්තමේන්තුව

வளிமண்டலவியல் திணைக்களம்

Department of Meteorology

TP : 011 2686686

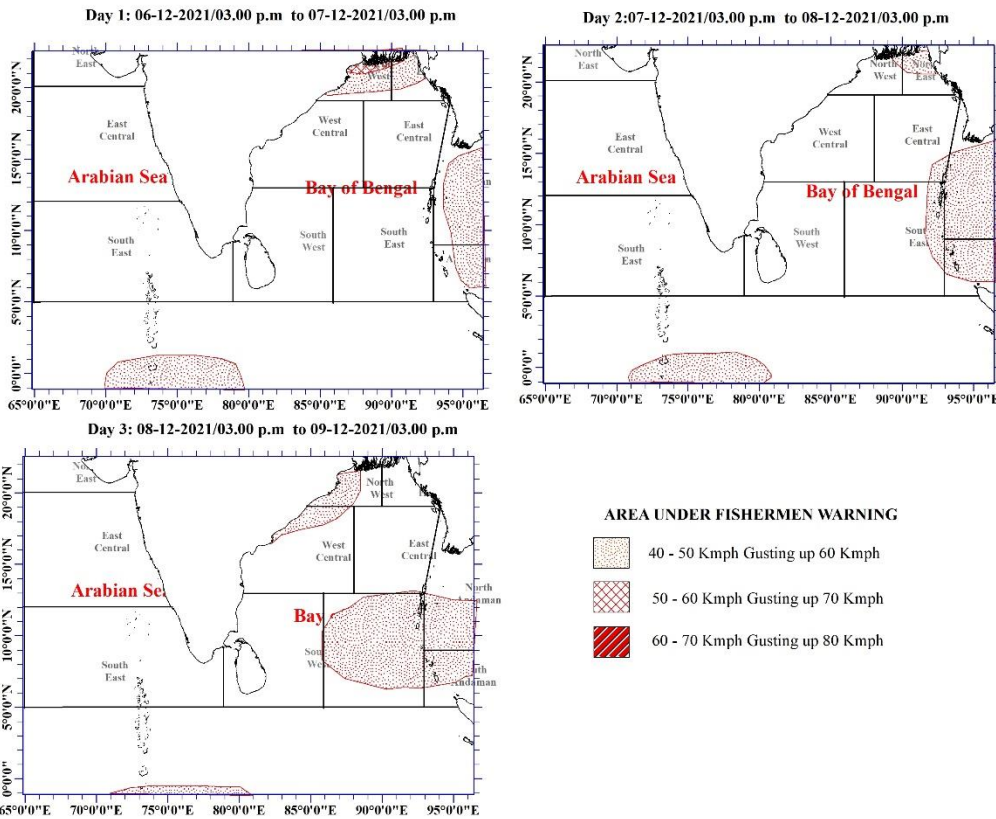
Fax : 011 2691443




E-mail : metnmc@gmail.com

Web : www.meteo.gov.lk

ධීවර ජනතාව සඳහා තද සුළං සහ රළු මුහුදු පිලිබඳව නිවේදනය
ජාතික කාලගුණ විද්‍යා මධ්‍යස්ථානයේ සමුද්‍රීය කාලගුණ විද්‍යා අංශය විසින්
2021 දෙසැම්බර් මස 06 වන දින ප.ව. 03.00 ට නිකුත් කරන ලදී.

බෙංගාල බොක්ක මුහුදු ප්‍රදේශය සහ අරාබි මුහුදු සඳහා ඉදිරි දින තුන සඳහා අනාවැකිය



	සුළගේ වේගය පැ.කි.මී. (40-50), විටින් විට පැ.කි.මී. 60 දක්වා. මෙම මුහුදු ප්‍රදේශ විටින් විට රළු වේ.
	සුළගේ වේගය පැ.කි.මී. (50-60), විටින් විට පැ.කි.මී. 70 දක්වා. මෙම මුහුදු ප්‍රදේශ විටින් විට ඉතා රළු වේ. නාවික හා ධීවර ප්‍රජාව මේ පිලිබඳව ඉතා අවධානයෙන් කටයුතු කරන්න.
	මෙම මට්ටමේ අනතුරු ඇඟවීමක් නොමැත.

වර්ෂාපතනය(මි.මී) : තරමක් තද වැසි: 50 -100, තද වැසි: 100 – 150, ඉතා තද වැසි: 150 හෝ ඊට වැඩි
මුහුදේ ස්වභාවය : නිසල (0-5)පැ.කි.මී, සුමට (5-15)පැ.කි.මී, සාමාන්‍ය ස්වභාවයෙන් යුතු (16-28)පැ.කි.මී, මද රළු (29-37)පැ.කි.මී, තරමක් රළු (38-46)පැ.කි.මී, රළු (47-55)පැ.කි.මී, ඉතා රළු (56-74)පැ.කි.මී, දළ රළු (75-102)පැ.කි.මී, ඉතා දළ රළු 103 පැ.කි.මී ට වැඩි.