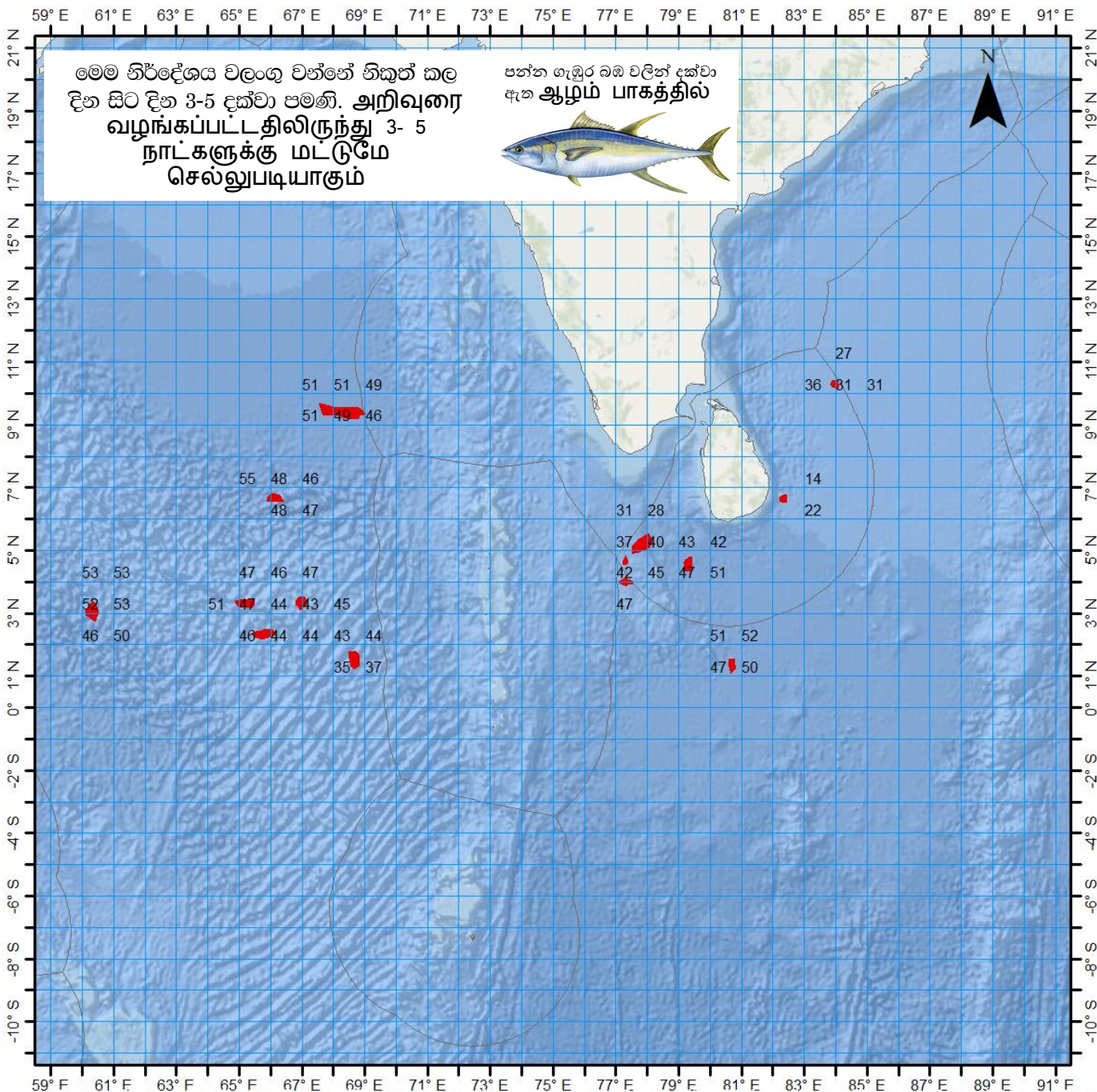




லந்தீகா டீன் மக ப஢தூ பூ
பூதா மன்஑ய஑ லீமீ பூரூ஑கதத ஑ீலாவ
ஆழ் க஢ல் மீன்பி஢ித் தளங்களு஑்ககான ஑திர்வு கூறல்



஑ாதிக ஑ல஑ ஑மீ஑ன் ஑ரூ஑ீ஑஑ ஑ா ஑வ்஑஑ன தியூ஑ீதாயதத஑
க஢ல்஑ார் க஢ல் அறிவியல் தே஑ிய நிறுவனம் தே஑ிய நீர்வள
ஆராய்஑஑ி அபிவிருத்தி முகாமை



බහුදින යාත්‍රා සඳහා මසුන් ගැවසෙන
 ප්‍රදේශ පිළිබඳ පුරෝකථනය
 ஆழ் கடல் மீன்பிடித்
 தளங்களுக்கான எதிர்வு கூறல்

නිකුත් කළ දිනය பிரசுரிக்கப்பட்ட திகதி :
2022-08-24

දේශාංශ நெட்டாங்கு		අක්ෂාංශ அகலாங்கு			ගැඹුර ஆழம்	
අංශක பாகை	මිනිත්තු கலை	අංශක பாகை	මිනිත්තු கலை	බල பாகம்		
83	59	E	10	17	N	31
68	17	E	09	25	N	49
66	08	E	06	39	N	48
82	21	E	06	38	N	14
77	50	E	05	11	N	40
77	19	E	04	39	N	37
79	19	E	04	33	N	43
60	19	E	03	03	N	52
65	13	E	03	18	N	47
77	20	E	03	59	N	42
66	58	E	03	20	N	43
65	48	E	02	20	N	44
80	42	E	01	21	N	50
68	41	E	01	31	N	44

☎ 0112 520193

📞 WhatsApp 070 272 3990

බහු දින යාත්‍රා සඳහා කාලගුණ අනාවැකිය
උතුරු අක්ෂාංශ 20 ත් දකුණු අක්ෂාංශ 10 ත් සහ නැගෙනහිර දේශාංශ 60 ත් 100 ත් අතර මුහුදු ප්‍රදේශය සඳහා
(2022 අගෝස්තු මස 24 දින පෙ.ව. 07.00 ට, ඉදිරි පැය 24 සඳහා නිකුත් කරන ලදී.)

වැසි තත්ත්වය:

පුත්තලම සිට කොළඹ, ගාල්ල හරහා මාතර දක්වා වෙරළට ඔබ්බෙන් වන මුහුදු ප්‍රදේශවල විටින් විට වැසි ඇතිවේ.

සුළඟ:

දිවයින වටා වන මුහුදු ප්‍රදේශවල සුළං බස්නාහිර සිට නිරිත දක්වා වන දිශා වලින් හමා එයි. සුළගේ වේගය පැ.කි.මී. (30-40) පමණ වේ. කොළඹ සිට පුත්තලම දක්වා සහ ගාල්ල සිට හම්බන්තොට හරහා පොතුවිල් දක්වා වෙරළට ඔබ්බෙන් වන මුහුදු ප්‍රදේශවල සුළගේ වේගය විටින් විට පැ.කි.මී. (50-60) දක්වා වැඩි විය හැක. කොළඹ සිට ගාල්ල දක්වා වෙරළට ඔබ්බෙන් වන මුහුදු ප්‍රදේශවල සුළගේ වේගය විටින් විට පැ.කි.මී. (45-50) දක්වා වැඩි විය හැක.

මුහුදේ ස්වභාවය:

කොළඹ සිට පුත්තලම දක්වා සහ ගාල්ල සිට හම්බන්තොට හරහා පොතුවිල් දක්වා වෙරළට ඔබ්බෙන් වන මුහුදු ප්‍රදේශ විටින් විට රළු වේ. කොළඹ සිට ගාල්ල දක්වා වෙරළට ඔබ්බෙන් වන මුහුදු ප්‍රදේශ විටින් විට තරමක් රළු විය හැක.

බෙංගාල බොක්ක මුහුදු ප්‍රදේශය

කාලගුණික තත්ත්වය:

00-12N, 80E-100E : බොහෝ ස්ථාන වල වැසි හෝ ගිගුරුම් සහිත වැසි.
 සෙසු මුහුදු ප්‍රදේශ : තැනින් තැන වැසි හෝ ගිගුරුම් සහිත වැසි.

සුළං තත්ත්වය:

00-10N, 80E-90E : නිරිත දෙසින් / පැ.කි.මී. (30-40), විටින් විට පැ.කි.මී. (55-60) දක්වා.
 සෙසු මුහුදු ප්‍රදේශ : නිරිත දෙසින් / පැ.කි.මී. (20-40).

මුහුදේ ස්වභාවය:

00-06N, 80E-90E : තරමක් රළු සිට රළු, විටින් විට ඉතා රළු.
 06N-10N, 80E-90E : තරමක් රළු, විටින් විට රළු
 සෙසු මුහුදු ප්‍රදේශ : මද වශයෙන් රළු. විටින් විට තරමක් රළු

අරාබි මුහුද :

කාලගුණික තත්ත්වය:

00-10N, 65E-80E : බොහෝ ස්ථාන වල වැසි හෝ ගිගුරුම් සහිත වැසි.
 00-05N, 60E-65E : බොහෝ ස්ථාන වල වැසි හෝ ගිගුරුම් සහිත වැසි.
 10N-20N, 70E-80E : තැනින් තැන වැසි හෝ ගිගුරුම් සහිත වැසි.
 සෙසු මුහුදු ප්‍රදේශ : ප්‍රධාන වශයෙන් වැසි නොමැති.

සුළං තත්ත්වය:

10N-20N, 60E-70E : නිරිත දෙසින් / පැ.කි.මී. (35-45), විටින් විට පැ.කි.මී.(55-65) දක්වා.
 01N-08N, 75E-80E : බස්නාහිර සිට නිරිත දක්වා දිශාවලින් / පැ.කි.මී. (30-40), විටින් විට පැ.කි.මී.(45-55)
 සෙසු මුහුදු ප්‍රදේශ : දකුණ සිට නිරිත දක්වා දිශාවලින් / පැ.කි.මී. (20-35) දක්වා.

මුහුදේ ස්වභාවය:

- 10N-20N, 60E-70E : තරමක් රළ සිට රළු, විටින් විට ඉතා රළු.
- 01N-08N, 75E-80E : තරමක් රළු, විටින් විට රළු දක්වා.
- සෙසු මුහුදු ප්‍රදේශ : මද වශයෙන් රළු.

දකුණු ඉන්දියානු සාගරය

කාලගුණික තත්ත්වය:

- 00-10S, 80E-100E : බොහෝ ස්ථාන වල වැසි හෝ ගිගුරුම් සහිත වැසි.
- සෙසු මුහුදු ප්‍රදේශ : ස්ථාන ස්වල්පයක වැසි හෝ ගිගුරුම් සහිත වැසි.

සුළං තත්ත්වය:

- 00-10S, 60E-70E : ගිණිකොන සිට දකුණ දක්වා දිශාවලින් /පැ.කි.මී. (20-30), විටින් විට පැ.කි.මී.(40-50) දක්වා.
- 00-05S, 80E-100E : දක්ෂිණාවර්ත/ පැ.කි.මී. (20-30)
- සෙසු මුහුදු ප්‍රදේශ : ගිනිකොණ දෙසින් /පැ.කි.මී. (20-45).

මුහුදේ ස්වභාවය:

- 00-10S, 60E-70E : මද වශයෙන් රළු සිට තරමක් රළු.
- 00-05S, 80E-100E : මද වශයෙන් රළු.
- සෙසු මුහුදු ප්‍රදේශ : මද වශයෙන් රළු, විටින් විට තරමක් රළු.

****ගිගුරුම් සහිත වැසි ඇති වන විට තද සුළං සමඟ එම මුහුදු ප්‍රදේශ තාවකාලිකව ඉතා රළු විය හැක.**

P. H. Jayachody

කාලගුණ විද්‍යාඥ
කාලගුණ විද්‍යා දෙපාර්තමේන්තුව.



කාලගුණ විද්‍යා දෙපාර්තමේන්තුව

வளிமண்டலவியல் திணைக்களம்

Department of Meteorology

TP : 011 2686686

Fax : 011 2691443

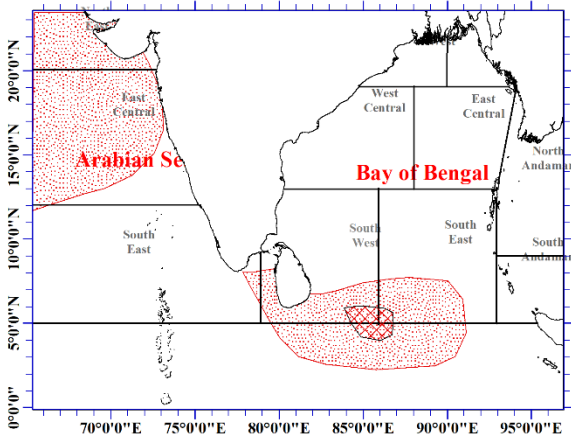
E-mail : metnmc@gmail.com

Web : www.meteo.gov.lk

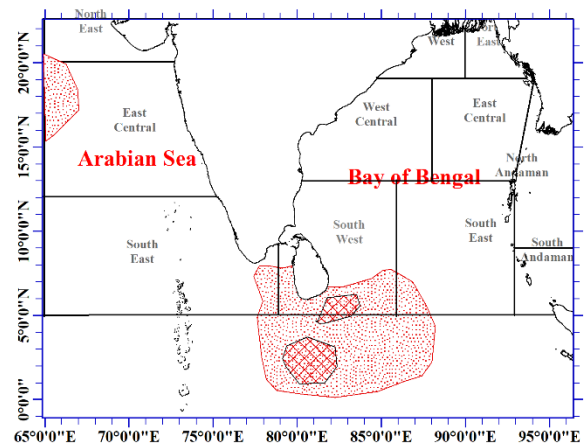
ධීවර ජනතාව සඳහා තද සුළං සහ රළු මුහුදු පිලිබඳව නිවේදනය
ජාතික කාලගුණ විද්‍යා මධ්‍යස්ථානයේ සමුද්‍රීය කාලගුණ විද්‍යා අංශය විසින්
2022 අගෝස්තු මස 24 වන දින ප.ව. 03.00 ට නිකුත් කරන ලදී.

බෙංගාල බොක්ක මුහුදු ප්‍රදේශය සහ අරාබි මුහුදු සඳහා
ඉදිරි දින තුන සඳහා අනාවැකිය

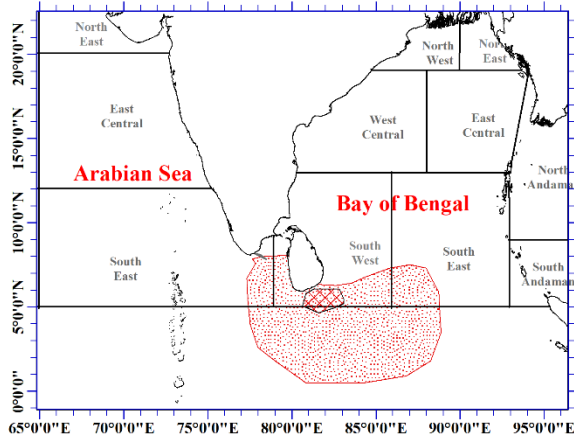
Day 1: 24-08-2022/03.00 p.m to 25-08-2022/03.00 p.m






Day 2: 25-08-2022/03.00 p.m to 26-08-2022/03.00 p.m






Day 3: 26-08-2022/03.00 p.m to 27-08-2022/03.00 p.m



AREA UNDER FISHERMEN WARNING

-  40 - 45 Km/h Gusting up to 50 Km/h
-  50 - 60 Km/h Gusting up to 70 Km/h
-  60 - 70 Km/h Gusting up to 80 Km/h

	සුළගේ වේගය පැ.කි.මී. (40-45), විටින් විට පැ.කි.මී. 50 දක්වා. මෙම මුහුදු ප්‍රදේශ විටින් විට තරමක් රළු වේ.
	සුළගේ වේගය පැ.කි.මී. (50-60), විටින් විට පැ.කි.මී. 70 දක්වා. මෙම මුහුදු ප්‍රදේශ විටින් විට ඉතා රළු වේ. නාවික හා ධීවර ප්‍රජාව මේ පිලිබඳව ඉතා අවධානයෙන් කටයුතු කරන්න
	මෙම මට්ටමේ අනතුරු ඇඟවීමක් නොමැත.

මුහුදේ ස්වභාවය : නිසල (0-5) පැ.කි.මී., සුමට (5-15) පැ.කි.මී., සාමාන්‍ය ස්වභාවයෙන් යුතු (16-28) පැ.කි.මී., මද රළු (29-37) පැ.කි.මී., තරමක් රළු (38-46) පැ.කි.මී., රළු (47-55) පැ.කි.මී., ඉතා රළු (56-74) පැ.කි.මී., දළ රළු (75-102) පැ.කි.මී., ඉතා දළ රළු 103 පැ.කි.මී. ට වැඩි.