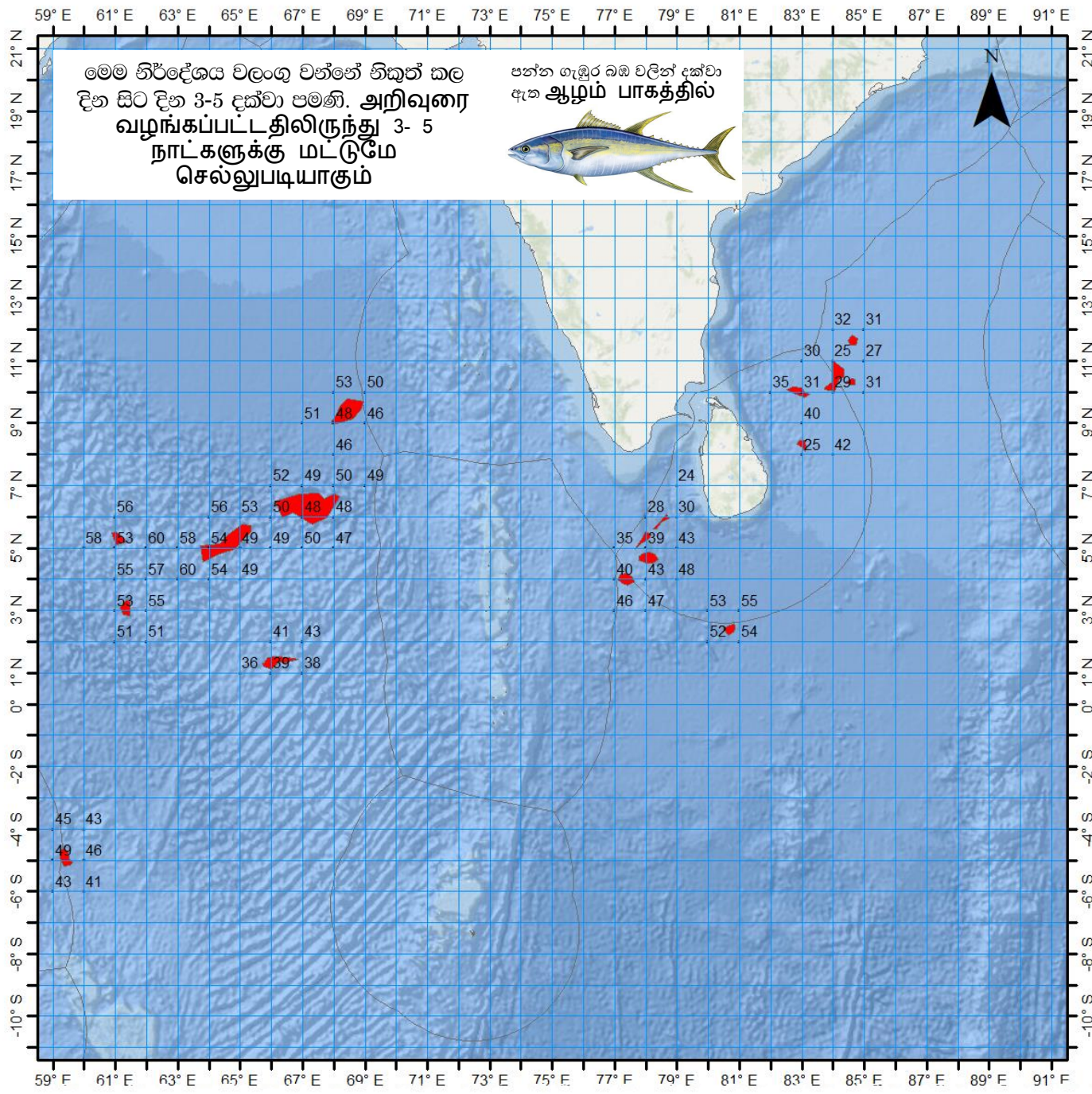


லந்திகா டீன் மக ப஢தூ பூ
பூதா மந்஑ய஑ லீதீ பூரூ஑கதத ஑ீலாவ
ஆழ் க஢ல் மீன்பி஢ித் தளங்களு஑்ககான ஑திர்வு கூறல்



஑ாதிக ஑ல஑ ஑தீ஑ந் ஑ரூ஑ீ஑஑ ஑ா ஑஑லர்஢த தியூ஑ீதாயதத஑
க஢ல்஑ார் க஢ல் அறிவியல் தே஑ிய நிறுவனம் தே஑ிய நீர்வள
ஆராய்஑஑ி அபிவிருத்தி முகாமை



வெளிநாட்டு மீன்பிடிப்பு மற்றும்
பிரசார அமைச்சு
ஆழம் கடல் மீன்பிடிப்பு
தளங்களுக்கான எதிர்வு கூறல்

நினைவுகளை பிரசுரிக்கப்பட்ட திகதி:

2022-08-26

ஈ-ஊக பாகை	தேசத்து கலை	ஈ-ஊக பாகை	தேசத்து கலை	மீன் பாகம்
84	37 E	11	38 N	31
82	52 E	10	00 N	31
84	03 E	10	28 N	29
84	34 E	10	18 N	31
68	25 E	09	23 N	48
83	00 E	08	18 N	25
67	09 E	06	19 N	48
61	04 E	05	17 N	53
77	56 E	05	17 N	39
78	30 E	05	51 N	30
64	32 E	05	9 N	49
78	03 E	04	40 N	39
61	19 E	03	4 N	53
77	21 E	03	59 N	40
80	41 E	02	23 N	54
66	07 E	01	21 N	39
59	23 E	-04	56 S	49



0112 520193



WhatsApp 070 272 3990

බහු දින යාත්‍රා සඳහා කාලගුණ අනාවැකිය
උතුරු අක්ෂාංශ 20 ත් දකුණු අක්ෂාංශ 10 ත් සහ නැගෙනහිර දේශාංශ 60 ත් 100 ත් අතර මුහුදු ප්‍රදේශය සඳහා
(2022 අගෝස්තු මස 26 දින පෙ.ව. 07.00 ට, ඉදිරි පැය 24 සඳහා නිකුත් කරන ලදී.)

වැසි තත්ත්වය:

දිවයින වටා වන මුහුදු ප්‍රදේශවල තැනින් තැන වැසි ඇතිවේ.

සුළඟ:

දිවයින වටා වන මුහුදු ප්‍රදේශවල සුළං බස්නාහිර සිට නිරිත දක්වා වන දිශා වලින් හමා එයි. සුළගේ වේගය පැ.කි.මී. (30-40) පමණ වේ. ගාල්ල සිට හම්බන්තොට හරහා පොතුවිල් දක්වා වෙරළට ඔබ්බෙන් වන මුහුදු ප්‍රදේශවල සුළගේ වේගය විටින් විට පැ.කි.මී. (55-60) දක්වා වැඩි විය හැක. පුත්තලම සිට කොළඹ හරහා ගාල්ල දක්වා වෙරළට ඔබ්බෙන් වන මුහුදු ප්‍රදේශවල සුළගේ වේගය විටින් විට පැ.කි.මී. 50 දක්වා වැඩි විය හැක.

මුහුදේ ස්වභාවය:

ගාල්ල සිට හම්බන්තොට හරහා පොතුවිල් දක්වා වෙරළට ඔබ්බෙන් වන මුහුදු ප්‍රදේශ විටින් විට ඉතා රළු වේ. පුත්තලම සිට කොළඹ හරහා ගාල්ල දක්වා වෙරළට ඔබ්බෙන් වන මුහුදු ප්‍රදේශ විටින් විට රළු විය හැක.

බෙංගාල බොක්ක මුහුදු ප්‍රදේශය

කාලගුණික තත්ත්වය:

- 00-10N, 80E-100E : බොහෝ ස්ථාන වල වැසි හෝ ගිගුරුම් සහිත වැසි.
- 10N-15N, 85E-100E : තැනින් තැන වැසි හෝ ගිගුරුම් සහිත වැසි.
- සෙසු මුහුදු ප්‍රදේශ : ස්ථාන ස්වල්පයක වැසි හෝ ගිගුරුම් සහිත වැසි.

සුළං තත්ත්වය:

- 00-08N, 80E-93E : බස්නාහිර සිට නිරිත දක්වා දිශාවලින් / පැ.කි.මී. (30-40), විටින් විට පැ.කි.මී. (50-60) දක්වා.
- 06-10N, 93E-100E : නිරිත දෙසින්/ පැ.කි.මී. (30-40), විටින් විට පැ.කි.මී. (50-60) දක්වා.
- සෙසු මුහුදු ප්‍රදේශ : බස්නාහිර හෝ නිරිත දෙසින් / පැ.කි.මී. (20-40).

මුහුදේ ස්වභාවය:

- 00-08N, 80E-93E : තරමක් රළු, විටින් විට රළු.
- 06-10N, 93E-100E : තරමක් රළු, විටින් විට රළු.
- සෙසු මුහුදු ප්‍රදේශ : මද වශයෙන් රළු.

අරාබි මුහුද:

කාලගුණික තත්ත්වය:

- 00-05N, 60E-80E : බොහෝ ස්ථාන වල වැසි හෝ ගිගුරුම් සහිත වැසි.
- 05N-12N, 70E-80E : තැනින් තැන වැසි හෝ ගිගුරුම් සහිත වැසි.
- 05N-12N, 60E-70E : ස්ථාන ස්වල්පයක වැසි හෝ ගිගුරුම් සහිත වැසි.
- සෙසු මුහුදු ප්‍රදේශ : ප්‍රධාන වශයෙන් වැසි රහිත.

සුළං තත්ත්වය:

- 06N-20N, 60E-70E : නිරිත සිට බස්නාහිර දක්වා දිශාවලින් / පැ.කි.මී. (35-45), විටින් විට පැ.කි.මී.(55-60) දක්වා.
- 03N-14N, 70E-75E : වයඹ සිට බස්නාහිර දක්වා දිශාවලින් / පැ.කි.මී. (30-40), විටින් විට පැ.කි.මී.(45-55) දක්වා.
- 00N-08N, 75E-80E : බස්නාහිර සිට නිරිත දක්වා දිශාවලින් / පැ.කි.මී. (30-40), විටින් විට පැ.කි.මී.(50-55) දක්වා.
- සෙසු මුහුදු ප්‍රදේශ : දකුණ සිට නිරිත දක්වා දිශාවලින් / පැ.කි.මී. (15-30).

මුහුදේ ස්වභාවය:

- 06N-20N, 60E-70E : තරමක් රළු සිට රළු දක්වා.
- 00N-08N, 75E-80E : තරමක් රළු, විටින් විට රළු දක්වා.
- 03N-14N, 70E-75E : මද වශයෙන් රළු සිට තරමක් රළු.
- සෙසු මුහුදු ප්‍රදේශ : සාමාන්‍ය ස්වභාවයේ සිට මද වශයෙන් රළු.

දකුණු ඉන්දියානු සාගරය

කාලගුණික තත්ත්වය:

- 00-10S, 80E-100E : බොහෝ ස්ථාන වල වැසි හෝ ගිගුරුම් සහිත වැසි.
- 00-05S, 60E-80E : ස්ථාන ස්වල්පයක වැසි හෝ ගිගුරුම් සහිත වැසි.
- සෙසු මුහුදු ප්‍රදේශ : ප්‍රධාන වශයෙන් වැසි රහිත.


සුළං තත්ත්වය:

- 05S-10S, 80E-100E : ගිණිකොන සිට නැගෙනහිර දක්වා දිශාවලින් /පැ.කි.මී. (30-40), විටින් විට පැ.කි.මී (50-60) දක්වා.
- 00-05S, 75E-90E : දක්ෂිණාවර්ත/ පැ.කි.මී. (20-30).
- සෙසු මුහුදු ප්‍රදේශ : ගිනිකොණ දෙසින් /පැ.කි.මී. (25-45).

මුහුදේ ස්වභාවය:

- 05S-10S, 80E-100E : තරමක් රළු සිට රළු.
- 00-05S, 75E-90E : සාමාන්‍ය ස්වභාවයේ සිට මද වශයෙන් රළු.
- සෙසු මුහුදු ප්‍රදේශ : මද වශයෙන් රළු සිට තරමක් රළු.

****ගිගුරුම් සහිත වැසි ඇති වන විට තද සුළං සමඟ එම මුහුදු ප්‍රදේශ තාවකාලිකව ඉතා රළු විය හැක.**


 කාලගුණ විද්‍යාඥ
 කාලගුණ විද්‍යා දෙපාර්තමේන්තුව.



කාලගුණ විද්‍යා දෙපාර්තමේන්තුව

வளிமண்டலவியல் திணைக்களம்

Department of Meteorology

TP : 011 2686686

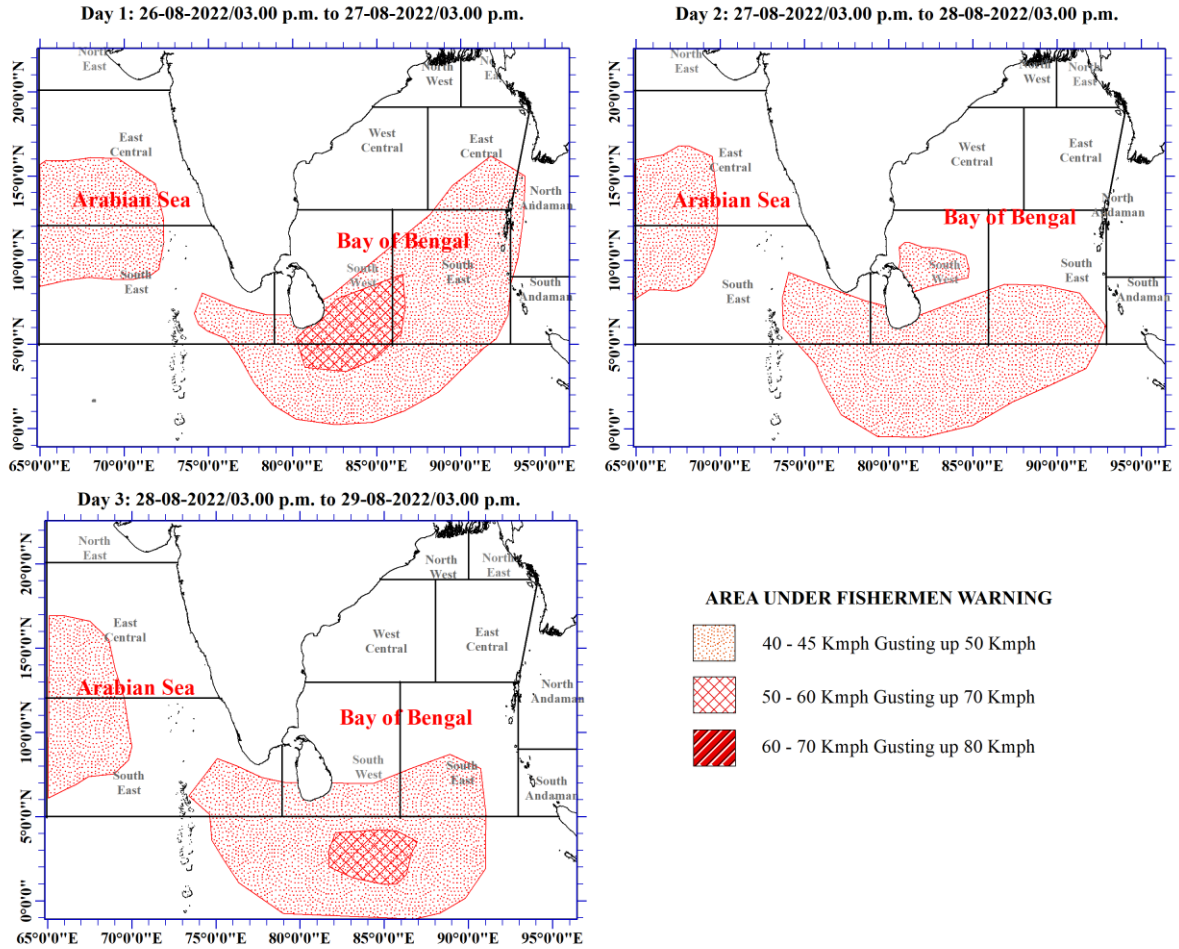
Fax : 011 2691443

E-mail : metnmc@gmail.com




Web : www.meteo.gov.lk




ධීවර ජනතාව සඳහා තද සුළං සහ රළ මුහුදු පිළිබඳව නිවේදනය
ජාතික කාලගුණ විද්‍යා මධ්‍යස්ථානයේ සමුද්‍රීය කාලගුණ විද්‍යා අංශය විසින්
2022 අගෝස්තු මස 26 වන දින ප.ව. 03.00 ට නිකුත් කරන ලදී.

බෙංගාල බොක්ක මුහුදු ප්‍රදේශය සහ අරාබි මුහුදු සඳහා
ඉදිරි දින තුන සඳහා අනාවැකිය



AREA UNDER FISHERMEN WARNING

-  40 - 45 Kmph Gusting up 50 Kmph
-  50 - 60 Kmph Gusting up 70 Kmph
-  60 - 70 Kmph Gusting up 80 Kmph

	<p>සුළගේ වේගය පැ.කි.මී. (40-45), විටින් විට පැ.කි.මී. 50 දක්වා. මෙම මුහුදු ප්‍රදේශ විටින් විට තරමක් රළ වේ.</p>
	<p>සුළගේ වේගය පැ.කි.මී. (50-60), විටින් විට පැ.කි.මී. 70 දක්වා.</p>
	<p>මෙම මට්ටමේ අනතුරු ඇඟවීමක් නොමැත.</p>

මුහුදේ ස්වභාවය : නිසල (0-5) පැ.කි.මී., සුමට (5-15) පැ.කි.මී., සාමාන්‍ය ස්වභාවයෙන් යුතු (16-28) පැ.කි.මී., මද රළ (29-37) පැ.කි.මී., තරමක් රළ (38-46) පැ.කි.මී., රළ (47-55) පැ.කි.මී., ඉතා රළ (56-74) පැ.කි.මී., දළ රළ (75-102) පැ.කි.මී., ඉතා දළ රළ 103 පැ.කි.මී. ට වැඩි.