

ಲನ್ದಿಕಾ ಢನೇನ ಡನ ಪಢನಢಿ ಲ್ಲ  
ಝನಾ ಡನೇನಾಢ ನೆಢಿ ಪ್ಪರೇಕನನ ಷೇಲಾಲ  
ಆಝ್ ಕಢಲ್ ಢೆನೇನಿಢಿತ ತಲಾಂಗಠುಕ್ಕಾಢ ಂತಿರ್ವು ಕೂಠಲ್

---



ಛಾನಿಕ ಪಠಃ ಷಢಿಪನೇ ಪರೇಷೇನ ಡಾ ಷಂವರೇನ ನಿಯೇಷೇನಾಢನಾಢ  
ಕಢಲ್ಷಾರ್ ಕಢಲ್ ಅಠಿವಿಯಲ್ ತೇಷಿಯ ಠಿಠುವನಢ್ ತೇಷಿಯ ಠೆರ್ವಲ  
ಆಠಾಯೇಷಿ ಅನಿವಿಠುತಠಿ ಢುಕಾಢಲ





**කාලගුණ විද්‍යා දෙපාර්තමේන්තුව**

**வளிமண்டலவியல் திணைக்களம்**

**Department of Meteorology**

TP : 011 2686686

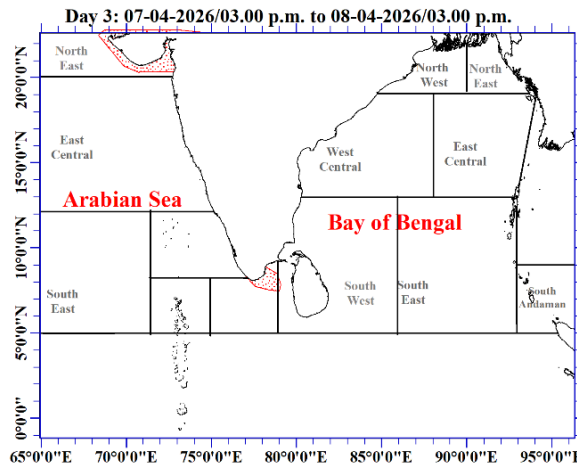
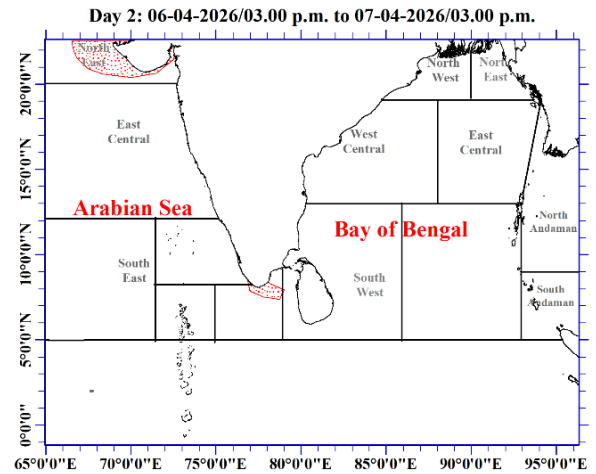
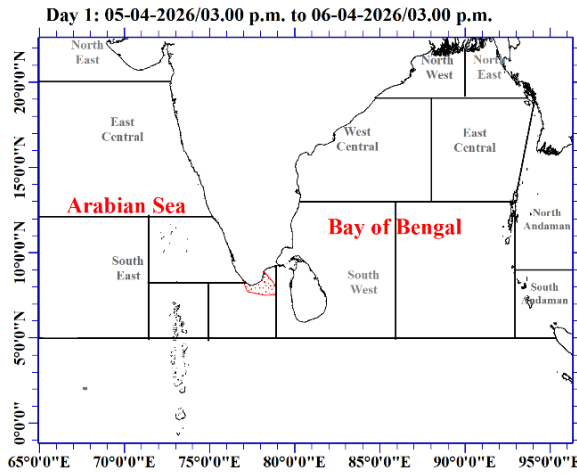
Fax : 011 2691443

E-mail : metnmc@gmail.com




Web : www.meteo.gov.lk




ධීවර ජනතාව සඳහා තද සුළං සහ රළු මුහුදු පිළිබඳව නිවේදනය  
ජාතික කාලගුණ විද්‍යා මධ්‍යස්ථානයේ සමුද්‍රීය කාලගුණ විද්‍යා අංශය විසින්  
2026 අප්‍රේල් මස 05 වන දින ප.ව. 03.00 ට නිකුත් කරන ලදී.

බෙංගාල බොක්ක මුහුදු ප්‍රදේශය සහ අරාබි මුහුදු සඳහා  
ඉදිරි දින තුන සඳහා අනාවැකිය.



**AREA UNDER FISHERMEN WARNING**

-  40 - 50 kmph Gusting up 60 kmph
-  50 - 60 kmph Gusting up 70 kmph
-  60 - 70 kmph Gusting up 80 kmph

	සුළගේ වේගය පැ.කි.මී. (40-50), විටින් විට පැ.කි.මී. 60 දක්වා. මෙම මුහුදු ප්‍රදේශ විටින් විට රළු වේ.
	මෙම මට්ටමේ අනතුරු ඇඟවීම් නොමැත.
	මෙම මට්ටමේ අනතුරු ඇඟවීම් නොමැත.

මුහුදේ ස්ථරාවය : නිසල (0-5) පැ.කි.මී, සුමට (5-15)පැ.කි.මී, සාමාන්‍ය ස්ථරාවයෙන් යුතු (16-28)පැ.කි.මී, මද රළු (29-37)පැ.කි.මී, තරමක් රළු (38-46)පැ.කි.මී, රළු (47-55)පැ.කි.මී, ඉතා රළු (56-74)පැ.කි.මී, දළ රළු (75-102)පැ.කි.මී, ඉතා දළ රළු 103 පැ.කි.මී ට වැඩි.